

# RINGKOLLEN

INTERESSENTANALYSE OG BEHOVSKARTLEGGING

2022/2023



**COWI**



# SAMMENDRAG

Ringkollen er i dag et veldig populært område for idrett og friluftsliv på Ringerike, og det er mange beboere på Ringerike og omkringliggende kommuner som har en nær tilknytning til stedet.

I Ringerike kommune sin kommunale planstrategi for 2020-2023 er det vedtatt at det skal igangsettes en interessentanalyse og en behovskartlegging for Ringkollen. Med utgangspunkt i resultatene fra disse undersøkelsene skal det vurderes om reguleringsplan blir aktuelt. Våren 2022 ble COWI AS innleid av Ringerike kommune for å bistå i arbeidet med interessentanalyse og behovskartlegging. Denne rapporten viser resultater og oppsummering fra dette arbeidet.

Første steg i prosessen var å kartlegge interessenter som var sentrale for fremtidig utvikling av Ringkollen. Det ble avholdt et åpent informasjonsmøte på ByLab i oktober 2022 hvor det ble informert om arbeidet fremover og det var mulig å komme med innspill til arbeidet.

I november 2022 ble det avholdt særmøter med Fossen Friluft, Skiforeningen, Hønefoss Skiskytterklubb, Haugsbygd IF Adrenalin og Ringkollstua AS. I januar 2023 ble arbeidet videreført med et behovsverksted på Bylab, denne gang med inviterte deltakere.

Tusen takk til alle som har bidratt med engasjement, gode innspill og nyttig kunnskap om Ringkollen!

Prosesen har vist at Ringkollen er et viktig område for samtlige aktører, og at det er et stort engasjement for området.

Det er stor enighet blant interessentene at naturen på Ringkollen, og de mulighetene den gir, er det mest sentrale for tanker om veien videre. Interessentene har ulike formeninger om veien videre for Ringkollen. Noen ønsker en videreføring av dagens aktivitetsnivå, og andre ser for seg Ringkollen som et område hvor det satses på ulike former for vinteridrett.

Det viser seg at det også er utfordringer knyttet til bruk av Ringkollen i dag. Dette gjelder blant annet forhold knyttet til avfall, sanitæranlegg og trafikksikkerhet på Ringkollveien.

På bakgrunn av det som har kommet frem i løpet av denne prosessen, anbefales det at Ringerike kommune ser overordnet på friluftsliv og idrett i kommunen, og gjør en samlet vurdering for hvor det skal satses på idrett. Idrett krever ofte store arealer og infrastruktur, noe som er vanskelig å forene med stille og urørt natur for friluftslivet.

Prosesen har vært preget av engasjement, positivitet og kunnskapsbaserte diskusjoner. Det har vært en god tone mellom de ulike interessentene selv om ønskene ikke alltid trekker i samme retning. Frivilligheten står sterkt på Ringkollen og det er viktig at en eventuell reguleringsplan for Ringkollen inkluderer og ivaretar dette engasjementet på en god måte.

## BAKGRUNN

I Ringerike kommune sin kommunale planstrategi for 2020-2023 er det vedtatt at det skal igangsettes en interessentanalyse og en behovskartlegging for Ringkollen.

Det kom et verbalforslag fra Haugsbygd IF, Skiforeningen, lokalutvalget for Ringerike, Hole og Jevnaker, Ringkollen Skiklubb, Hoppteam Ringerike, Ringerike idrettsråd og Hønefoss Skiskytterklubb til Ringerike kommune, med ønske om at planarbeidet med Ringkollen skulle gjenopptas.

Verbalforslaget:

”Ringkollen er et sentralt område for frivilligheten på Ringerike. Frivilligheten har flere konkrete ønsker om utvikling på Ringkollen. Reguleringsplanen for Ønstadlia på Ringkollen er ikke oppdatert, og det stopper videre utvikling av og i området. Ringerike kommune har gjennom sin vedtatte Planstrategi besluttet at oppdateringen av reguleringsplanen skulle starte i 2021 og videreføres i 2022. Dette har ikke skjedd. Frivilligheten på Ringerike vil at Ringerike kommune oppdaterer reguleringsplanen for Ringkollen / starter planprosessen for Ringkollen, slik som allerede vedtatt i Planstrategien. Frivilligheten vil at dette arbeidet startes i første halvår 2022 og at det avsettes midler i budsjettet for dette arbeidet. Kommunestyret ber om at rådmannen avsetter midler innenfor budsjettrammen og igangsetter planarbeidet som foreslått i høringsinnspillet.”

## RINGKOLLEN

Når det i denne rapporten skrives om Ringkollen refereres det til området som er avsatt til Friområde i gjeldende arealplan (se figur 2).

På Ringkollen er det i dag et nettverk av stier og flere populære turdestinasjoner, blant annet Ringkolltoppen. Det er et veletablert løypenett, med lysløype, som driftes av Skiforeningen. Alpinbakken drives i dag av Haugsbygd IF Adrenalin, som har trening her flere ganger i uken. Hoppteam Ringkollen skal inkluderes i Haugsbygd IF og ser frem i mot et tettere samarbeid med de andre aktørene i området. Ringkollstua AS eies av kommunen, men drives i dag Fossen Friluft som formidler friluft- og naturopplevelser til barn og voksne, med utgangspunkt i området rundt Ringkollstua.

Ringkollen har status som et statlig sikret friluftsområde av Miljødirektoratet (se figur 3). Et slikt område skal sikre allmenn frilivsutøvelse og være tilgjengelig og attraktivt å bruke. Det er kommunen som forvalter området på vegne av Miljødirektoratet, som er grunneier. Naturmangfoldloven og Kulturminneloven skal ligge til grunn for forvaltningen av området.

Som man ser av figur 2 og 3, sammenfaller det statlige sikrete friluftsområdet med området som er avsatt til Friområde i gjeldende kommuneplan. Alpinbakken og omkringliggende areal er regulert i en egen reguleringsplan fra 1995 (Ønstadlia, 231).



## NATUREN PÅ RINGKOLLEN

Ringkollen er et naturområde, med noen inngrep knyttet til de fasilitetene vi finner i området i dag, slik som parkeringsareal, alpinbakke og bygninger av ulike størrelser.

På Ringkollen finner vi skog som er mellom 100 og 159 år gammel, se figur 4. Figur 5 viser en oversikt over hogstklasser knyttet til skogen og viser at hogstklasse 4 og 5 dominerer på Ringkollen. Hogstklasse 5 er gammel skog som gir en opplevelse av kontinuitet og muligheter til å se de naturlige prosessene i naturen, for eksempel gamle trær som har falt ned. Gammel skog som får stå urørt, gir etterhvert et stort mangfold av arter som for eksempel sopp. Hogstklasse 4 kan gi mange av de samme opplevelsene.

Ringkollen oppleves i dag som et naturpreget område, med begrenset lys- og støyforurensning. Naturen er mer eller mindre fri inngrep fra maskiner og annen infrastruktur.

Naturmangfoldet på Ringkollen er ikke kartlagt, noe som gjør at vi har lite konkret informasjon om naturmangfoldet i området. En videre planprosess vil innebære en kartlegging etter Miljødirektoratet sin instruks (NiN).

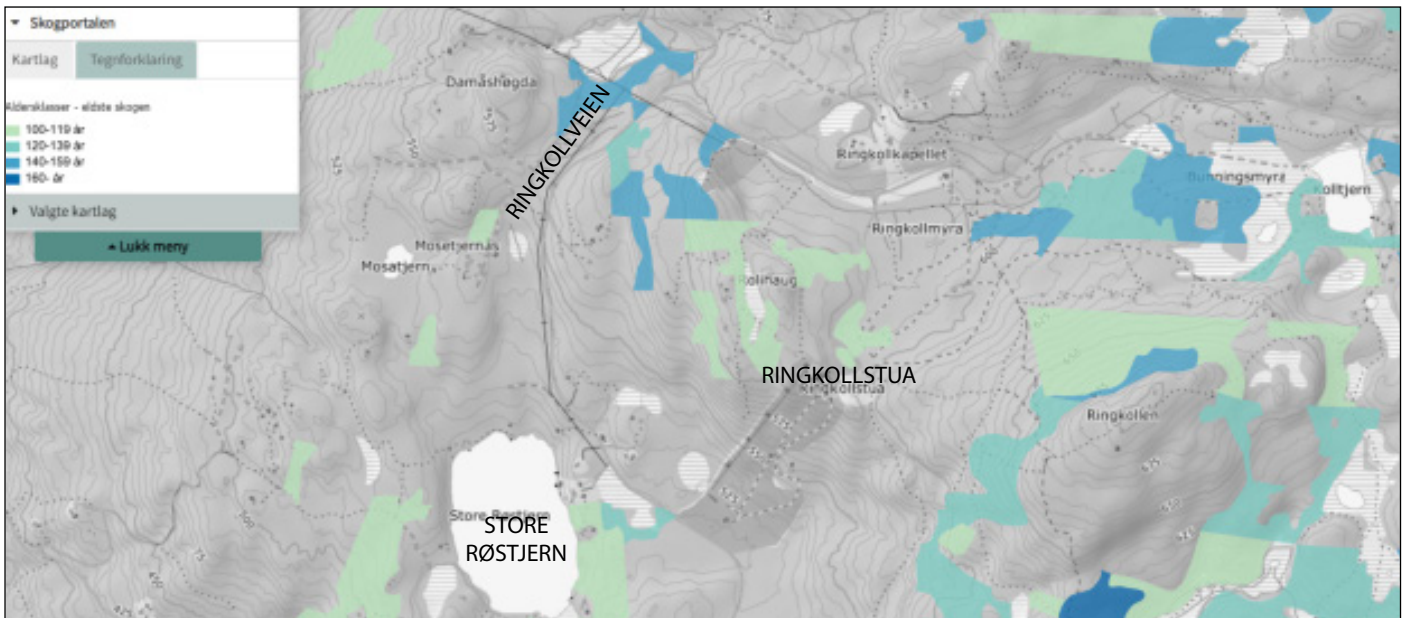
## MARKALOVEN

Ringkollen faller inn under Markaloven, da Markagrensen går vest for området. Se figur 6.

Markaloven trådte i kraft 1. september 2009 og har som formål å fremme og tilrettelegge for friluftsliv, naturopplevelse og idrett. Loven gjelder for skog- og utmark i Oslo og omkringliggende kommuner, og skal sikre Markas grenser og bevare et rikt og variert landskap. Loven sier også at det skal tas hensyn til bærekraftig bruk til andre formål.

Klima- og miljødepartementet har det øverste forvaltningsansvaret for Markaområdene. Igangsetting av arbeid med en reguleringsplan etter plan- og bygningsloven, innenfor Markagrensa, krever tillatelse av Statsforvalteren i Oslo og Viken.

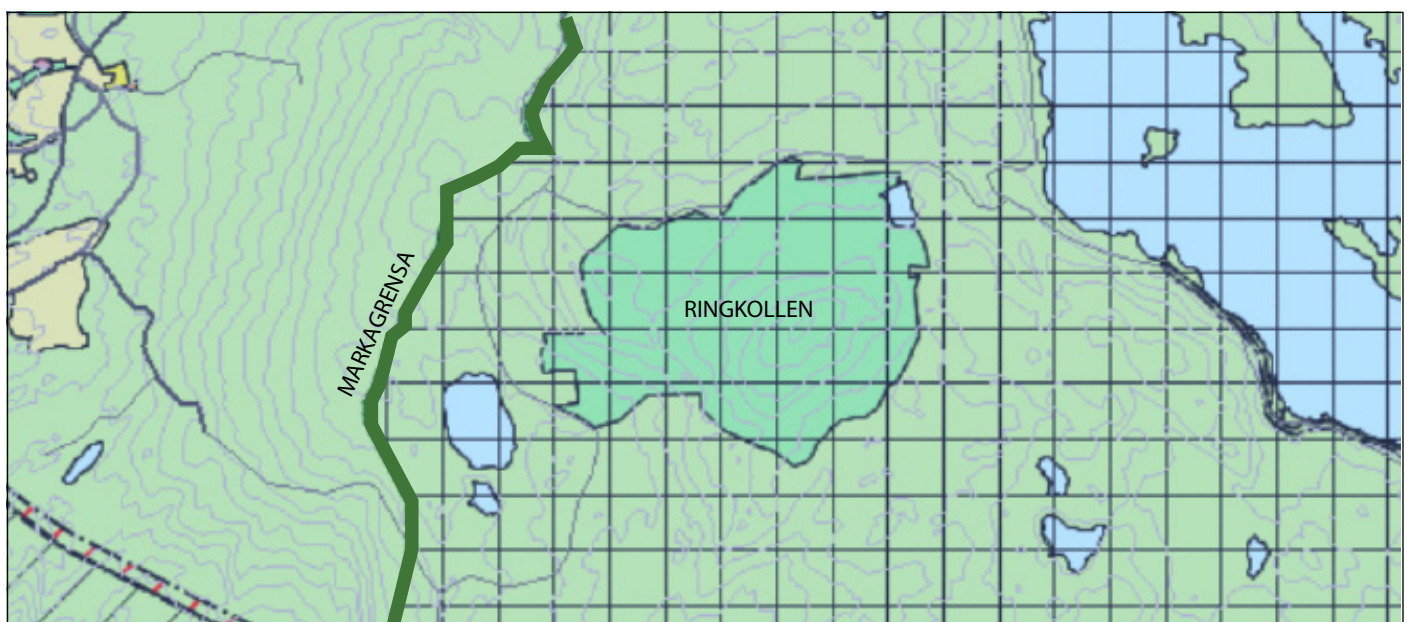
Markaloven vil dermed være en viktig premissgiver for videre utvikling på Ringkollen.



Figur 4: Aldersklasse på kartlagt skog på Ringkollen. Kilde: kilden.nibio.no













Figur 5: Høgtklasse på kartlagt skog på Ringkollen. Kilde: kilden.nibio.no



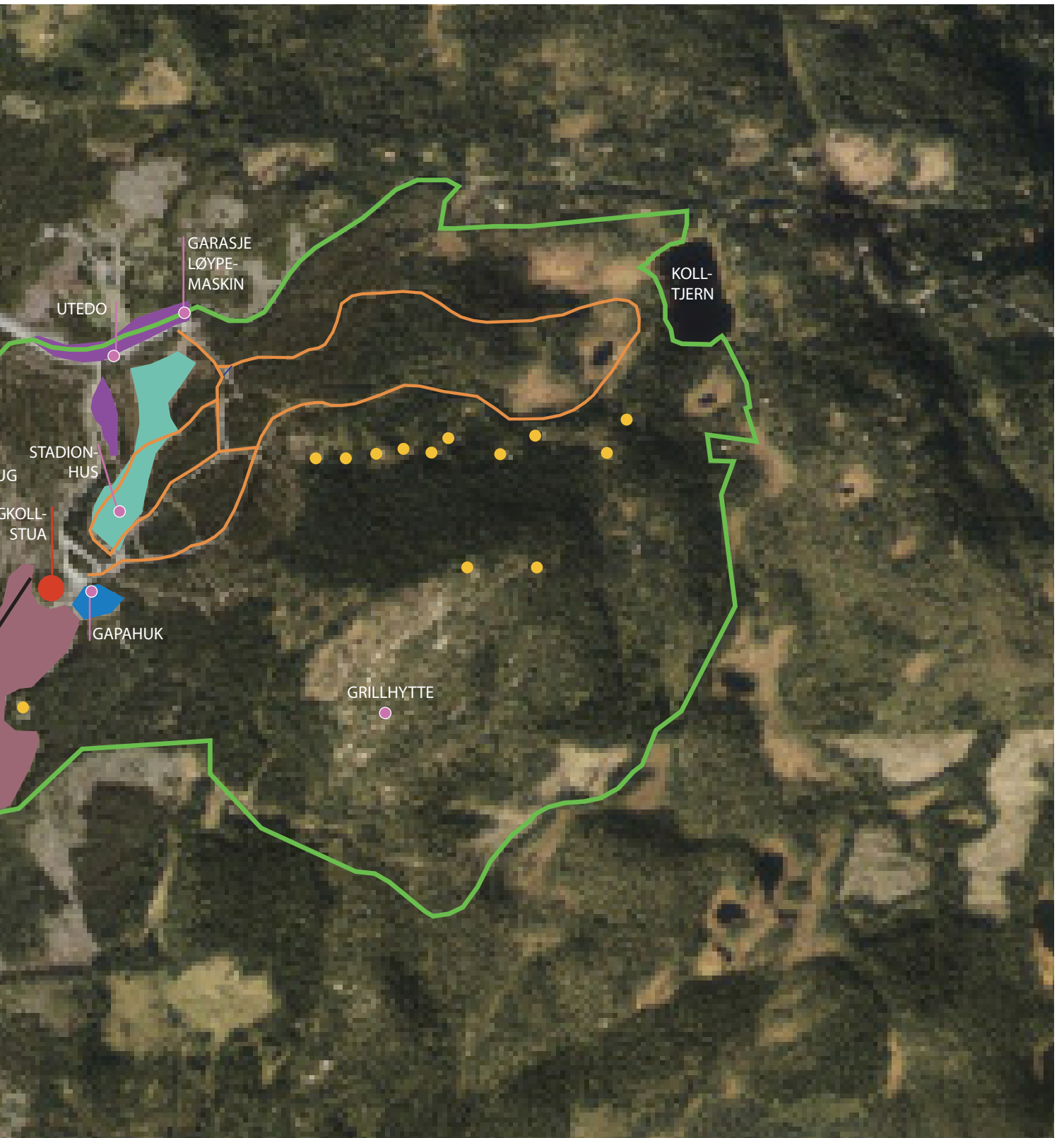
Figur 6: Markagrensa. Kilde: Ringerike kommune

# RINGKOLLEN I DAG

-  Grense friområde, gjeldende kommuneplan
-  Alpinbakke
-  Ringkollen skistadion
-  Parkering
-  Hoppanlegg
-  Akebakke/Lekeland/Skileik
-  Lysløype
-  Bebyggelse, fritidsbolig
-  Bebyggelse, Ringkollstua
-  Bebyggelse, mindre bygg







# OVERORDNET MÅL FOR RINGERIKE KOMMUNE

Veien videre for Ringkollen nå er at politikerne i Ringerike kommune skal ta stilling til om det skal igangsettes en reguleringsplan for Ringkollen, og hva denne planen eventuelt skal utrede. Arbeidet videre skal ta utgangspunkt i Ringerike kommune sin gjeldende samfunnsdel, "Kommuneplanens samfunnsdel 2021-2030".

Samfunnsdelen er kommunen sitt viktigste styringsverktøy og angir retningen for kommunen frem til 2030. Samfunnsdelen til Ringerike kommune tar utgangspunkt i FN sine bærekraftsmål og kommunen har utpekt ni prioriterte mål som utgangspunkt for veien fremover.

Følgende mål fra samfunnsdelen vil være særlig relevante for den videre prosessen mot en ferdig plan for Ringkollen:

**HOVEDMÅL 1.1.**

Ringerike har et aktivt lokaldemokrati hvor vi finner løsningene for en bærekraftig samfunnsutvikling og god folkehelse sammen.

**SÅNN VIL VI HA DET**

1.1.1. Ringerike er et samfunn med høy grad av åpenhet, deltagelse og muligheter for medvirkning for alle.

1.1.2. Vi har en kultur for læring, deling og samarbeid, hvor vi har tillit til hverandre og tar ansvar sammen.

1.1.3. Vi har en aktiv og mangfoldig frivillig sektor, som kommunen samarbeider godt med.

**RINGERIKE KOMMUNE SKAL:**

- Kommunisere tydelig med innbyggere, frivillighet og andre om hvordan de kan delta i og påvirke lokaldemokratiet.
- Videreutvikle digitale løsninger som bidrar til informasjon, dialog og medvirkning.
- Tilpasse informasjon og medvirkning til relevante målgrupper, slik at alle berørte og interesserte kan komme til orde.
- Ha et godt samspill mellom de folkevalgte og kommuneadministrasjonen.

- Være en tilrettelegger og pådriver for samarbeid og samskaping med frivillighet, ideelle organisasjoner, innbyggere, næringsliv, offentlige myndigheter og andre.
- Sørgе for at vi har møteplasser og arenaer for samarbeid.
- Gjennomføre reformen Leve hele livet.
- Følge opp frivillighetsstrategien.
- Bruke tilskuddsordninger for å kunne gjennomføre ulike prosjekter og tiltak, gjerne i samarbeid med andre aktører.

**HOVEDMÅL 4.1.**

Ringerike tar vare på naturmangfold, økosystemer, friluftsområder og landskap gjennom bærekraftig bruk og vern.

**SÅNN VIL VI HA DET**

4.1.1. Ringerike har en bærekraftig forvaltning av naturmangfold, økosystemer, leveområder for truede arter, friluftslivs-områder og landskap.

**RINGERIKE KOMMUNE SKAL:**

- Legge til rette for en kompakt arealutvikling i tråd med arealstrategien, og ta i bruk arealregnskap som styringsverktøy.
- Øke kunnskapsgrunnlaget om truede og sårbare naturtyper og arter.
- Være hensynet til truede og sårbare naturtyper og arter tungt i arealplanlegging og andre saker etter plan- og bygningsloven. Bevare, og der mulig restaurere, helhetlige og funksjonelle økosystemer.
- Vektlegge å bevare store, sammenhengende natur- og friluftslivsområder, og vurdere å fastsette langsiktige grenser for utbygging mot disse i kommuneplanens arealdel, for eksempel en øvre grense for utbygging i fjellet.
- Tilrettelegge for turområder og rikt naturmangfold i skog, friområder og kantsoner mot vassdrag i forvaltningen av egne eiendommer.



# INTERESSENTANALYSE

En interessentanalyse skal identifisere ulike interessenter og aktører som er en del av Ringkollen, og som en utvikling av Ringkollen vil være avhengige av. Interessentanalysen legger grunnlaget for å kunne identifisere behovene til de ulike interessentene/aktørene.

Det har blitt gjort en innledende kartlegging av aktuelle interessenter. Det ble avholdt et åpent informasjonsmøte på Bylab, 25. oktober i forbindelse med oppstart av arbeidet.

Her fikk de som møtte opp mulighet til å spille inn interessenter eller ta opp viktige temaer for det videre arbeidet. Det kom cirka 50 mennesker på møtet.

*En interessent er personer og grupper som blir positivt eller negativt berørt av prosjektet, eller om selv kan påvirke prosjektet. Interessentene kan ha ulike behov, forventninger og ønsker til prosjektet.*

-Bergen kommune

## KARTLEGGING AV INTERESSENTER

### STATLIGE ORGANER / LOKALE POLITIKERE / LOKALE RÅD

- Miljødirektoratet
- Statsforvalteren i Oslo og Viken
- Lokale politikere
- Integreringsrådet
- Idrettsrådet
- Ungdomsrådet
- Eldrerådet
- Rådet for funksjonshemmede

### GRUNNEIERE

- Innenfor planområdet
- Tilgrensende planområdet
- Ringkollen generelt
- Ringerike og Hole Beitelag

### VELFORENINGER

- Åsa Vel
- Haugsbygda bygdeutvikling
- Øyangen Vel

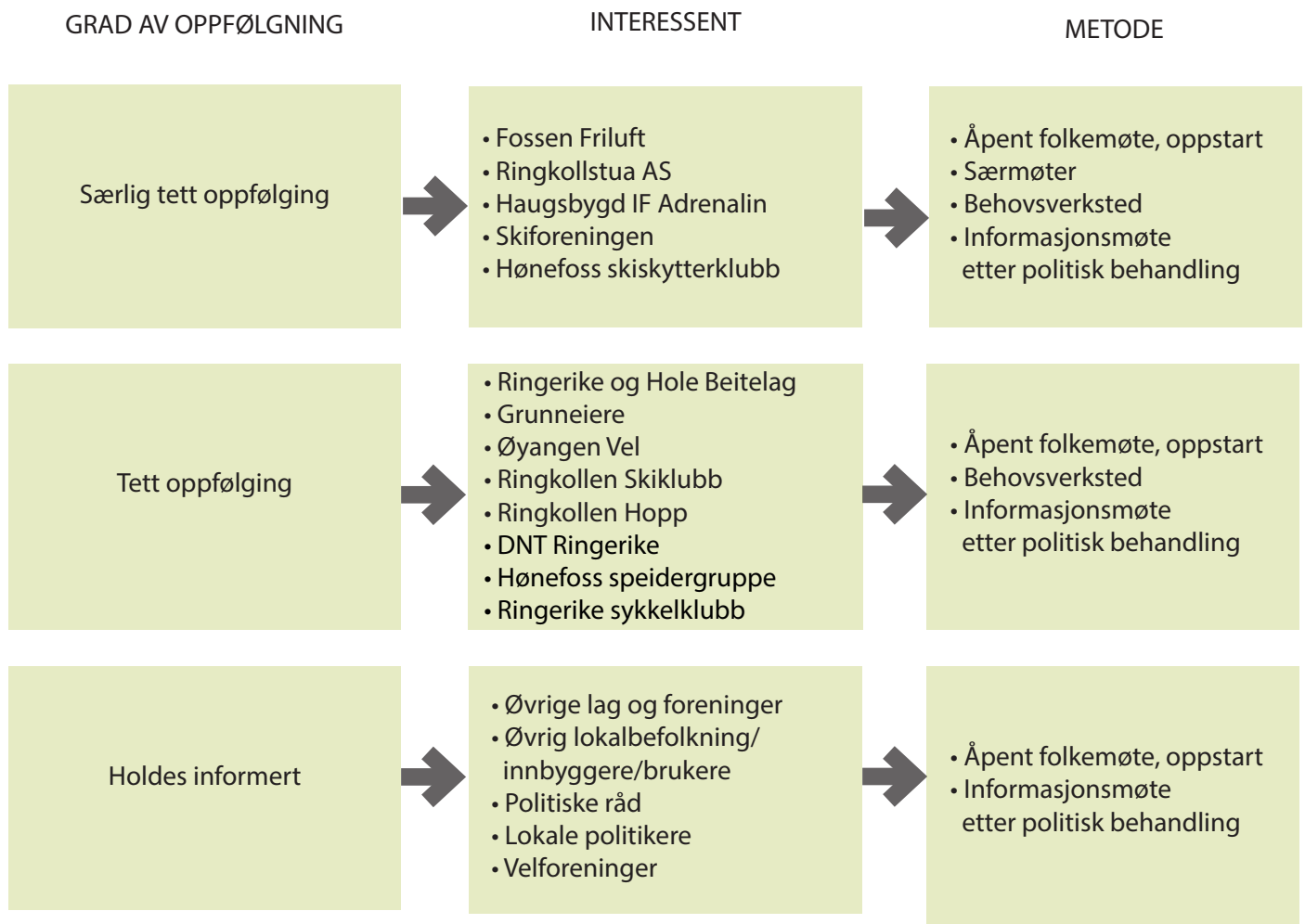
### LOKALORGANISASJONER / FORENINGER

- DNT Ringerike
- Naturvernforbundet
- Hønefoss speidergruppe
- Hønefoss turforening
- Foreningen fart og tid
- Foreningen treningsglede
- Foreningen ungdom i naturen
- Ringerike sykkelklubb
- Hønefoss skiskytterklubb
- Ringkollen skiklubb
- Skiforeningen Ringkollen
- Haugsbygd IF
- Blindeforbundet
- Norges handikapforbund Ringerike
- Ringerike og omegn Døveforening

### NÆRING / BEDRIFTER

- Ringkollstua AS
- Fossen Friluft
- Ringkollen Parken

## OPPFØLGING AV INTERESSENER I BEHOVSKARTLEGGINGEN



Miljødirektoratet og Statsforvalter involveres hvis det vedtas at det skal igangsettes reguleringsplan.





# SÆRMØTER

I november 2022 ble det avholdt særmøter med interessenter som holder til på Ringkollen i dag. Det ble også avholdt et møte med Hønefoss Skiskytterklubb, som i dag holder til i Hovsmarka. Det ble avholdt møter med Fossen Friluft, Skiforeningen, Ringkollstua AS og Haugsbygd IF Adrenalin.

Målet med møtene var å få en innledende dialog med sentrale interessenter på Ringkollen.

Møtet fokuserte på følgende spørsmål:

- Hvordan bruker dere Ringkollen i dag?
- Hvilke kvaliteter på Ringkollen setter dere pris på?
- Ser dere noen utfordringer knyttet til dagens bruk eller fremtidig utvikling på Ringkollen?
- Hva er deres ønsker og behov for fremtiden?
- Hvordan samarbeider dere i dag med andre aktører på Ringkollen?

Side 15 til 19 oppsummerer innspillene de ulike interessentene hadde innenfor disse fem spørsmålene.

## FOSSEN FRILUFT

### DAGENS BRUK

Fossen Friluft sitt konsept bygger på friluftsliv, det å få folk ut i naturen. De har i dag en solid økonomi med fire ansatte i 100% stilling. Fossen Friluft benytter seg mye av naturen på Ringkollen, dette er også noe de opplever som populært blant sine kunder. De bruker området rundt Ringkollstua til svevetelt og lavvo-overnatting, og dette har vært fullbooka hver helg de tre siste årene.

Fossen Friluft er avhengig av å kunne bruke området rundt Ringkollstua. Fossen Friluft drifter også kaféen på Ringkollstua, som i dag har god trafikk vinterstid. For kaféen er nærhet til parkering viktigere enn nærhet til skiløypene. Å drive kun kafédrift på Ringkollen er ikke i seg selv økonomisk bærekraftig, kafédriften er avhengig av inntektene fra de andre aktivitetene Fossen Friluft har.

### KVALITETER PÅ RINGKOLLEN

Fossen Friluft er fornøyd med området slik det er i dag og ønsker at naturen på Ringkollen ivaretas.

Rolihaug er et område som oppleves som villmark og som Fossen Friluft bruker, blant annet til overnatting.

Ringkolltoppen bør bevares slik den er, da den er en viktig destinasjon for flere brukergrupper.

### UTFORDRINGER

Fossen Friluft har fått avslag fra Statsforvalteren da de søkte om et mer varig tiltak for overnatting, som svevetelt. I dag må teltene tas opp og ned i henhold til Frilufsloven.

Fossen Friluft er kritiske til å utvikle Ringkollen til en destinasjon på linje med Trysil og Hemsedal, da dette vil forringe de eksisterende kvalitetene vi har på Ringkollen.

### ØNSKER OG BEHOV FOR FREMTIDEN

Fossen Friluft ønsker å satse mer på turisme og tiltrekke seg flere besøkende fra Oslo-området. De erfarer at det er et ønske om friluftslivsopplevelser knyttet til vill natur. Videre ønsker Fossen Friluft at det reguleres inn et område hvor det er lov med kommersielle aktiviteter, som svevetelt. Dette området må være stille og rolig, og oppleves som villmark.

### SAMARBEID MED ANDRE AKTØRER

#### PÅ RINGKOLLEN

Fossen Friluft samarbeider i dag med Klækken Hotell og Skiforeningen. De holder også kaféen på Ringkollstua åpen når alpinbakken er åpen.

## HØNEFOSS SKISKYTTERKLUBB

### DAGENS BRUK (HOVSMARKA)

Hønefoss Skiskytterklubb holder i dag til i Hovsmarka og har cirka 100 medlemmer. Bruker egne kontingentmidler for å holde Hovsmarka i gang og drifter anlegget på frivillig basis.

### KVALITETER PÅ RINGKOLLEN

Området er snøsikkert og Skiskytterklubben vil knyttes sammen med Skiforeningen, alpinbakken og hoppanlegget.

### UTFORDRINGER

Skiskytterklubben har en bruksrett på 40 år knyttet til arealene i Hovsmarka. Treklyngen sine planer om utvidelse her vil påvirke arealene tilknyttet skiskytteranlegget. Et moderne skiskytteranlegg på Ringkollen skal i følge klubben ikke forurense naturen med bly, og et moderne system fra Megalink vil redusere støyen.

### ØNSKER OG BEHOV FOR FREMTIDEN

Klubben ønsker seg til Ringkollen, mest av alt på grunn av snøsikkerheten. Aktivitet på Ringkollen vil gjøre klubben mer synlig, noe som vil være en fordel for å kunne tiltrekke seg flere medlemmer. Et anlegg på Ringkollen vil kunne brukes av skiskyttere fra områdene rundt Ringerike samt Drammen og Oslo-området i perioder med lite snø. Hønefoss Skiskytterklubb ønsker at anlegget plasseres øst eller vest for Svein Gulbrandsens vei, i nærheten av dagens utfartsparkering.

Skiskytterklubben ønsker seg en nasjonal skiskytterarena, som kan brukes til trening og konkurranser. En slik arena vil bestå av:

- 32 skyteskiver utplassert på et område på 75 x 110 meter.
- Kuleoppfangende voll på 4.5 meter på baksiden og sidekantene av skyteskivene.
- Strafferunde i umiddelbar nærhet til skyteanlegget.
- Asfaltertet Svein Gulbrandsensvei med stikkløype ut til standplass.
- Lagerbygg og utstyrsbod på 15-30 m<sup>2</sup>.
- Det må legges strøm til anlegget.

### SAMARBEID MED ANDRE AKTØRER PÅ RINGKOLLEN

Hønefoss Skiskytterklubb ønsker å støtte opp under Ringkollstua hvis det blir et skiskytteranlegg på Ringkollen. De kan samarbeide med Skiforeningen om eksisterende løypenett og løyemaskin. Hønefoss skiskytterklubb ser for seg muligheten for et felles vintersportbygg for lagring av utstyr, sammen de andre aktørene på Ringkollen.

## SKIFORENINGEN, LOKALLAG FOR RINGERIKE, HOLE OG JEVNAKER

### DAGENS BRUK

Skiforeningen kjører løyper på Ringkollen og arrangerer skiskole og langrennskurs. Lokallaget har også en grillhytte på Ringkolltoppen og en gapahuk ved området for skileik/aking ved Ringkollstua. Skiforeningen har også løypemaskin og snøproduksjonsanlegg, lokalisert ved utfartsparkeringsplassen. Skiforeningen ønsker å fremme skisport, skiglede og friluftsglede. Videre ønsker de å legge til rette for aktiviteter sommer og vinter, både for ski og sykkel. Ringkollen brukes mye til sykkel i dag. Marka-bussen går fra Oslo til Ringkollen om våren, høsten og vinteren, og er særlig populær på de fine vinterdagene.

### KVALITETER PÅ RINGKOLLEN

Ringkollen er den største vinterdestinasjonen i kommunen og et attraktivt skisted, noe Skiforeningen ønsker at det også skal være i fremtiden. Snøanlegget er et positivt bidrag for å holde attraktiviteten oppe. Ringkolltoppen er en svært populær turdestinasjon. Utsikten, fredeligheten og tilgjengeligheten gjør den attraktiv for mange brukergrupper. Viktig at den bevares som den er. Frivillighet er viktig for Ringkollen i dag.

### UTFORDRINGER

På de flotteste skihelgene kan det være fullt på parkeringsplassene. Området ved Ringkollstua, som skal være et område for skileik, brukes i dag mer som en akebakke.

Sanitæranlegget ved parkeringsplassen burde vært kommunen sitt ansvar. Står i dag en mindre utedo på parkeringsplassen. Denne alene dekker ikke behovet når Ringkollstua er stengt.

### ØNSKER OG BEHOV FOR FREMTIDEN

Ønsker at hele traseen til lysløypa utvides og at lysløypa inkluderes i en eventuell reguleringsplan. Det ble spilt inn at traseen burde få et fastere underlag, slik at det blir enklere å kjøre løyper på mindre snø. En slik tilrettelegging vil også føre til at man har en universell tilgjengelig helårstrasé. Det bør også hugges trær langs traseen, slik at mer snø kan falle ned i løypene. Skiforeningen ønsker seg løyper lenger inn i marka for å sikre snøsikre løyper. Ønsker et anlegg for skicross.

Det er intern uenighet i Skiforeningen om det er en god idé med sykkelløype på Ringkollen, og det diskuteres om man eventuelt kunne brukt alpinbakken som sykkelløype under sommersesongen.

Ønsker at strømnettet legges under bakken.

### SAMARBEID MED ANDRE AKTØRER PÅ RINGKOLLEN

Skiforeningen bruker Fossen Friluft så mye de kan og kjøper tjenester herfra. Fossen Friluft vasker toalettet ved parkeringsplassen for Skiforeningen. Det er ønskelig med et felles sanitæranlegg for brukerne av området.

Fint med skiskytterne på Ringkollen, lettere å få til et samlet miljø. Er potensiale for et tettere samarbeid mellom aktørene på Ringkollen.

## RINGKOLLSTUA AS

### DAGENS BRUK

Ringkollstua driftes i dag av Fossen Friluft og eies av Ringerike kommune. Ringkollstua AS ønsker en langsiktig leieavtale med Fossen Friluft, da det er et sterkt ønske om at de skal drifte Ringkollstua videre.

### KVALITETER PÅ RINGKOLLEN

Området er snøsikkert, noe som gjør området til et attraktivt område for fremtiden.

### UTFORDRINGER

Det er ingen vedlikehold eller økonomisk støtte fra Ringerike kommune sin side.

### ØNSKER OG BEHOV FOR FREMTIDEN

Ønsker en oppdatering av interiøret og en utvidelse av Ringkollstua. Det ble spilt inn et ønske om et atrium, som en sosial arena. Det er behov for mer lagring, en mulighet er å grave ut kjelleren.

Alpinbakken, løypenettet, Ringkollstua og lekelandet bør kobles bedre sammen, eksempelvis med en bro. Skiparkering ved Ringkollstua kunne tiltrukket seg flere gjester.

Vei/skiløype bort til hoppanlegget, for å koble hoppanlegget sammen med andre idrettsformål. Har behov for bedre teknisk infrastruktur, da det koster 9 kroner å trekke ned på do i dag.

Dagens leietagere har informert styret om at midlertidige overnattingsløsninger (telt etc) og et godt samarbeid med lokale hotell har redusert behovet for permanent overnatting på Ringkollstua.

### SAMARBEID MED ANDRE AKTØRER

#### PÅ RINGKOLLEN

Viktig med et godt samarbeid mellom aktørene i området, dette er noe som kan bli bedre enn det er i dag. Fossen Friluft holder kaféen åpen når alpinbakken er åpen.

## HAUGSBYGD IF ADRENALIN

### DAGENS BRUK

Haugsbygd IF Adrenalin drifter i dag alpinbakken på Ringkollen og eier heis og bygninger.

I dag er det trening fire hverdager i uken gjennom vintersesongen.

Det skal bygges ny varmestue. Denne skal ikke være en konkurrent til kafédriften på Ringkollstua.

### KVALITETER PÅ RINGKOLLEN

Rolihaug er et område som oppleves som villmark.

### UTFORDRINGER

Sprengt kapasitet på alpinbakken i dag.

### ØNSKER OG BEHOV FOR FREMTIDEN

Har umiddelbart behov for en nybegynnerløype fra toppen av heisen. Dagens nedfart er for bratt.

Ønsker å utvide heisen ned til parkeringsplassen.

Haugsbygd IF Adrenalin ønsker at kommunen har en langsiktig visjon for alpinanlegget og ser nærmere på hvilken betydning det kan ha i fremtiden.

Det er behov for større parkering.

### SAMARBEID MED ANDRE AKTØRER

#### PÅ RINGKOLLEN

Ønsker å støtte opp under kafédriften på Ringkollstua.





## RINGKOLLEN - VEIEN VIDERE

# INVITASJON TIL BEHOVSVERKSTED

**Mandag 9. januar kl. 18 - 20**

**Bylab, Hønefoss** (Fossveien 1, 3510 Hønefoss)

Ringerike kommune og konsultantselskapet COWI jobber med en behovskartlegging for Ringkollen. Dere anses som en viktig interessent i området. Derfor vil vi gjerne ha med deres innspill i den videre prosessen. Behovskartleggingen som utarbeides skal brukes som et kunnskapsgrunnlag for en politisk beslutning for om det skal igangsettes reguleringsplan for Ringkollen. Målet med behovswerkstedet er å samle ulike interessenter sine behov, oppfatninger og tanker rundt Ringkollen, både med tanke på dagens situasjon og Ringkollen i fremtiden.

Vi håper dere har mulighet til å være med!



# BEHOVSVERKSTED

Det ble avholdt behovsverksted på Bylab 9. januar 2023 med inviterte deltakere.

Det var et godt oppmøte, og alle aktørene på Ringkollen var med.

Det var god stemning på workshopen og det kom gode tilbakemeldinger på initiativet til å samle de ulike aktørene på Ringkollen så tidlig i prosessen.

Målet med behovskartleggingen var å gjøre en innledende kartlegging av de ulike behovene og interessene i området, se behov og interesser opp mot hverandre, hvor de sammenfaller og hvor det er motsetninger.

Resultatet fra behovsverkstedet skal øke kunnskapsgrunnlaget for den politiske beslutningen om oppstart av reguleringsplan for Ringkollen.

Deltakerne ble delt inn i 4 grupper. I det første gruppearbeidet jobbet de med spørsmål rundt dagens bruk og kvaliteter på Ringkollen, det andre gruppearbeidet tok for seg ønsker, behov og utfordringer knyttet til utvikling av Ringkollen.

## DELTAKERE

Grunneiere  
Skiforeningen  
Ringerike og Hole Beitelag  
Ringkollen Hopp  
Øyangen Vel  
Ringerike Sykkelklubb  
Fiskevannet Øyangen  
Fossen Friluft  
Ringkollen Skiklubb  
DNT Ringerike  
Hønefoss Speidergruppe  
Haugsbygd IF Adrenalin  
Hønefoss Skiskytterklubb  
Haugsbygd idrettsforening

## GRUPPEARBEID 1 DAGENS RINGKOLLEN

Hva mener dere er de viktigste kvalitetene på Ringkollen i dag?

Hvordan bruker dere området i dag og hva er de viktigste områdene på Ringkollen for deres virksomhet?

Er det noen utfordringer eller konflikter knyttet til deres bruk av området i dag?



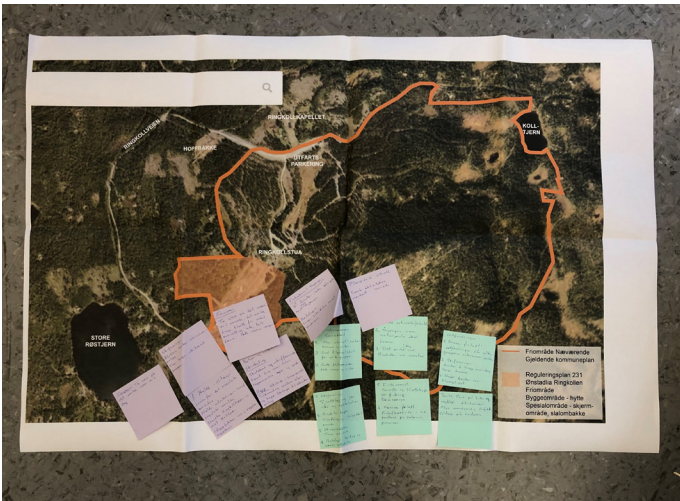

## GRUPPEARBEID 2 MORGENDAGENS RINGKOLLEN

Hvilke områder og kvaliteter er det viktig at ivaretas?

Hvilke behov og interesser har dere for bruk av Ringkollen i fremtiden, og hva trenger dere av arealer for å gjennomføre dette?

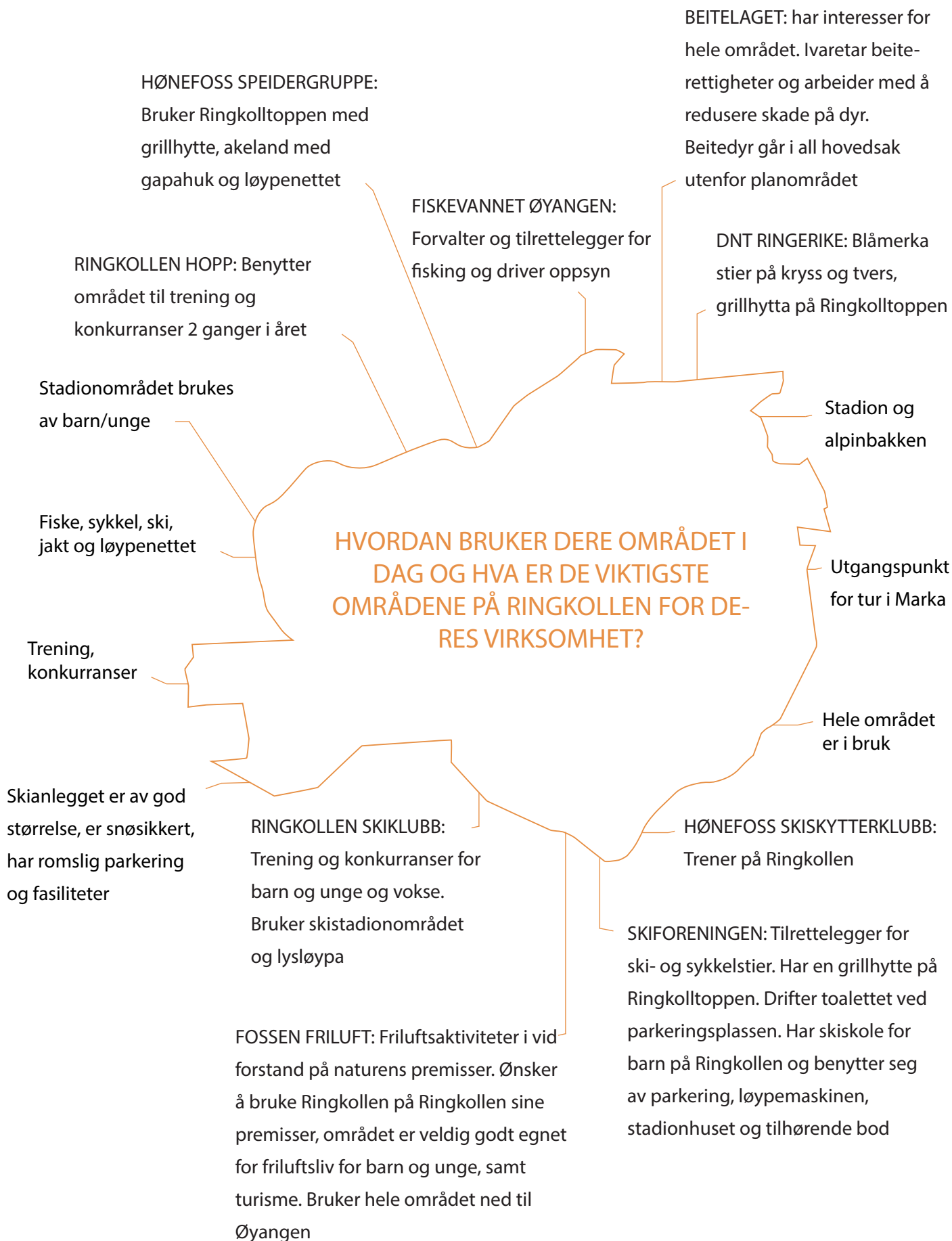
Ser dere noen behov eller interesser som kommer i konflikt med hverandre?

Hva er det viktig at et eventuelt planarbeid utreder?



# 1 DAGENS RINGKOLLEN





**ER DET NOEN UTFORDRINGER ELLER KONFLIKTER KNYTTET TIL DERES BRUK AV OMRÅDET I DAG?**

SKIFORENINGEN: Vanskelig å lede bort vann fra skiløypene. Akebakken ved Ringkollstua var opprinnelig et område til skileik for små barn, ønsker dette tilbakeført

Støy fra snøkanoner og lysforurensing fra master i alpinbakken

Kryssende trafikk mellom skiløype og akeland

BEITELAGET: Det at bilister og syklister kjører fort er en utfordring for beitedyr, sammen med løshunder. Frykter kollisjon mellom syklister og lam

Kapasitet på alpinbakken

ØYANGEN VEL: Ønsker strøm til hyttene

Løshunder i skiløypa

Sanitæranlegg mangler når Ringkollstua ikke er åpen. Burde vært et bedre toalettanlegg for brukere på Ringkollen, uavhengig av kaféen

Vegen opp til Ringkollen, folk kjører for fort og det er syklister i veibanen

Noen turgåere har manglende respekt for naturen, folk etterlater seg søppel og det blir stor slitasje på enkelte områder. Speidergruppen er redd for at allemannsretten kan innsnevres på grunn av slik bruk

For lite p-plasser når det er arrangementer og i de flotteste vinterhelgene. I år måtte Skiklubben flytte renn da det kolliderte med barnas skidag. Skiskole og skiforeningen bruker hele parkeringsarealet ved arrangementer



## 2 MORGENDAGENS RINGKOLLEN

HVILKE OMRÅDER OG KVALITETER ER  
DET VIKTIG AT IVARETAS?

IVARETA DEN URØRTE NATUREN

GODE UTSIKTSFORHOLD

IVARETA DET GODE LØYPENETTET  
FOR SKIGÅING

BEVARE OMRÅDET MOT KOLLTJERN

STILLHETEN

VINTERSESONGEN SIN SNØSIKKERHET

GOD TILGJENGELIGHET FOR ULIKE GRUPPER

KONSENTRERE TILRETTELEGGINGEN TIL ETT  
OMRÅDET SÅ IKKE SLITASJEN PÅ OMRÅDET  
ØKER

BEVARE ØYANGEN SOM DEN ER, EN  
NATURPERLE

BEVARE RINGKOLLTOPPEN

SKOGDRIFTEN

DET UNIKE VED RINGKOLLEN

GODE BEITEOMRÅDER SOMMER OG VINTER

DET URØRTE PREGET,  
SOMMER SOM VINTER



**HØNEFOSS SKISKYTTERKLUBB:**

Rulleskitrasé, skytebane og strafferunde, samt bro som tåler løypemaskin over og under.

Areal som kreves er 10-12 mål i følge klubben. Ønsker ikke å forandre løypenettet

DNT RINGERIKE: Ønsker seg en turisthytte på Ringkollen (ikke nødvendigvis innenfor planområdet). Hadde en her i 1895 og ønsker å utvide blåmerka løyper nordover

RINGERIKE SYKKELKLUBB:  
15 km eller 10 km asfaltert sykkeltraseé. Terrensykling på avgrenset område

RINGKOLLEN SKIKLUBB:  
Åpne opp for økt aktivitet, større stadionhus, lenger lysløype, toalettfasiliteter. Se til Lynga

FOSSEN FRILUFT:  
Ønsker å ta vare på det som er i området i dag, det unike. Tilrettelegge for enkel overnatting ute (telt, lavvo, ikke varme senger)

**HVILKE BEHOV OG INTERESSER HAR DERE FOR BRUK AV RINGKOLLEN I FREM-FREMTIDEN, /A TRENGER DERE AV AREALER FOR Å GJENNOMFØRE?**

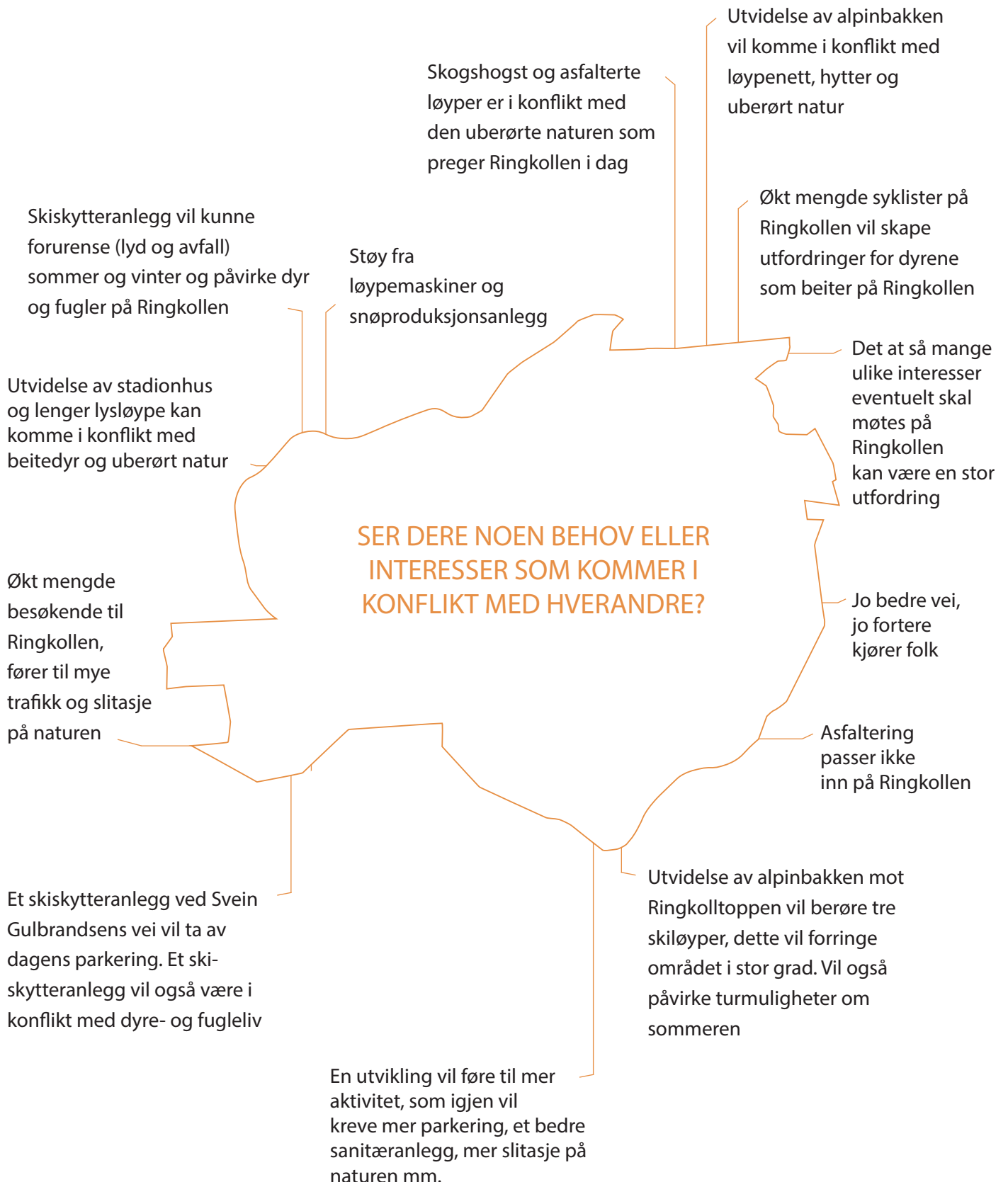
GRUNNEIERE:  
Skogsdriften må ivaretas

HAUGSBYGD IF ADRENALIN: Utvide areal til alpinbakken, mot øst. Bruke kapasiteten til tråkkemaskinen andre steder enn i alpinbakken, skileik/skicrossanlegg

FISKEVANNET ØYANGEN:  
Fortsatt nei til utsett av gjedde og nei til motorbåt

SKIFORENINGEN: Ønsker å hugge mer skog langs traseer for å sikre mer snø i løypene. Drenering av løyper. Ønsker å hugge skogsområdet øst for stadionområdet. Skiforeningen ønsker at det tilrettelegges for tursykling, skicrossanlegg i stadionområdet

RINGKOLLEN HOPP: Ønsker bedre tilgjengelighet, snøproduksjon, skileik i hoppområdet, tilkomst mellom alpin og hopp, skiløype til eksisterende anlegg. Hoppgruppa skal bli en del av Haugsbygd IF og ønsker at hoppbakken kobles mot alpinbakken slik at kan utnytte ressurser på tvers i Haugsbygd IF Flere aktører ønsker at hoppbakken involveres i planarbeidet







# OPPSUMMERING & ANBEFALINGER

Det er tydelig at Ringkollen er et område som mange har et nært forhold til. Dette er et populært område for blant annet friluftsliv, skigåing, alpinkyøring og naturopplevelser. Ringkollen er også viktig for grunneiere med tanke på beitemuligheter og skogsdrift. Fossen Friluft er en sentral aktør på Ringkollen, som samtlige aktører trekker frem som en ønsket samarbeidspartner. Det at Fossen Friluft kan holde kaféen på Ringkollstua åpen, er til glede for både aktører og brukere på Ringkollen.

Ringkollen er uvurderlig for de ulike idrettsorganisasjonene, særlig de som er avhengig av snø. Det blir trukket frem av samtlige aktører at snøsikkerheten på Ringkollen er helt unik og dette muliggjør aktiviteter her, som er utfordrende andre steder i kommunen.

Det er et stort ønske om å behold det naturlige preget som vi finner på Ringkollen i dag. Naturen, gode turmuligheter sommer og vinter, Ringkolltoppen og god tilgjengelighet for flere brukergrupper ble trukket frem som viktige kvaliteter under behovsverkstedet.

## OPPSUMMERING

Det å sentrere utvikling på Ringkollen til et begrenset område er et ønske fra samtlige aktører. Det er viktig at det ikke blir økt slitasje på naturen og at den fysiske tilretteleggelsen av naturen konsentreres. En utvidelse av aktiviteter på Ringkollen vil føre til at man må øke tilretteleggingen av området. Økt trafikk på Ringkollen vil være en utfordring med tanke på eksisterende vei, parkerings-situasjon, avfall og sanitæranlegg.

Denne prosessen har vist at det finnes utfordringer knyttet til dagens bruk av Ringkollen som trenger en løsning.

Ringkollen Skiklubb, Ringerike sykkelklubb, Hønefoss Skiskytterklubb og Haugsbygd IF Adrenalin ønsker en form for utvidet bruk på Ringkollen, i form av utvidet skistadion, skytebane med tilhørende strafferunde, asfalterte løyper for sykkel og rulleski og utvidelse av alpinbakken. Skiforeningen ønsker å forbedre dagens løypenett og ønsker også muligheten for et skicrossanlegg på Ringkollen. Ringkollen Hopp ønsker i større grad å samarbeide med de andre aktørene på Ringkollen og knytte hoppanlegget tettere til de andre aktivitetene på Ringkollen.

Fossen Friluft, DNT, Øyangen Vel, Fiskevannet Øyangen, grunneiere og Ringerike og Hole Beitelag hadde et større fokus på å bevare Ringkollen slik området fremstår i dag, med fokus på dagens natur og mulighetene dette gir. Det ble av disse aktørene stilt spørsmål rundt hva slags belastning en utvidelse av idrettsformål vil ha på naturen.

Det kom opp flere mulige konflikter ved en fremtidig utvikling på Ringkollen. Den største utfordringen anses å ligge i at ulike aktører har ulike behov, og at det er en utfordring å løse dette på et

begrenset areal, slik Ringkollen er.

De tydeligste konfliktene som kom frem under behovsverkstedet var følgende:

- Det anses vanskelig å beholde naturen, slik den er i dag, hvis det tilrettelegges for skogshøgst, asfalterte løyper, utvidelse av alpinbakke og skiskytteranlegg. Disse aktivitetene vil beslaglegge areal og forventes å bringe med seg støy- og lysforurensing.
- Foreslått plassering av skiskytteranlegg vil ta av eksisterende parkeringsareal og det var bekymring knyttet til anleggets påvirkning på fugle- og dyrelivet på Ringkollen. Bruk av Svein Gulbrandsensvei som rulleskitrase vil komme i konflikt med biltrafikken her.
- En utvidelse av alpinanlegget opp mot Ringkolltoppen vil komme i konflikt med eksisterende tur- og skiløypenett.
- Økt mengde trafikk i området vil komme i konflikt med beitedyr, da særlig med tanke på biler og sykler på Ringkollveien.

Markaloven vil legge føringer for videre prosess.

## ANBEFALINGER

Hvis det skal igangsettes en reguleringsplan på Ringkollen bør aktørene som har vært inkludert i dette arbeidet tas med i den videre prosessen. Man bør finne gode metoder for å komme i snakk med barn og unge som bruker området.

Det er viktig å høre direkte fra denne brukergruppen, hva de setter pris på med området og hva de mener er viktig for fremtidig utvikling. Det har ikke blitt gjort i denne fasen av arbeidet.

I en eventuell planprosess bør det legges opp til utvidet medvirkning for å sikre at aktører og brukere av området får uttalt seg til arbeidet underveis. Det anbefales at kommunen holder et åpent

informasjonsmøte i etterkant av politisk behandling om reguleringsplan skal igangsettes på Ringkollen eller ikke. Dette gir mulighet for dialog rundt resultatet. Det er viktig at løsningene en plan lander på er realistiske og gjennomførbare. Ringkollen drives i dag i stor grad av frivillighet og det er viktig å ivareta og bygge opp under denne innsatsen.

Ringkollveien vil legge begrensninger på mulighetsrommet på Ringkollen, da den oppleves problematisk i dag. Det bør gjøres en grundig trafikkanalyse av Ringkollveien og parkeringsbehov. Det bør undersøkes hvordan myke trafikanter kan ferdes trygt. Videre bør man se nærmere på muligheten for fellestransport til Ringkollen på arrangementdager. Det anbefales å se nærmere på om noen områder kan fungere som parkeringsareal på de mest populære dagene, og ellers være tilgjengelig for friluftsliv.

Det må gjøres en naturkartlegging av Ringkollen, i henhold til Miljødirektoratet sin instruks. Området bør også kartlegges som et friluftsområde hvor man ser på store, spesielle trær, stier, utsiktspunkt, benker mm.

Det anbefales at hoppanlegget inkluderes i planavgrensningen, da dette er et eksisterende anlegg som bør sees på helhetlig sammen med andre idrettsformål på Ringkollen.

I løpet av behovskartleggingen har det kommet fram mange tanker og innspill om hva Ringkollen skal være i fremtiden og hva området skal tilby innbyggere i Ringerike kommune. Dette viser viktigheten av å gjennomføre en behovskartlegging tidlig i prosessen. Utgangspunktet for dette arbeidet var å kartlegge de ulike interessentene og aktørene sine behov, men man ender opp med en overordnet diskusjon som tar

for seg Ringkollen sin plass i fremtiden.

Det er flere av innspillene som drar i ulike retninger, og fokuserer på de ulike kvalitetene ved Ringkollen. En viktig vurdering blir å veie idrett på Ringkollen, opp mot muligheten for friluftsliv. Ringerike kommune bør gjøre en vurdering av hva slags friluftsområde Ringkollen skal være. Denne vurderingen bør sees i sammenheng med en kartlegging av andre viktige friluftsliv- og idrettsområder i kommunen, sett opp i mot behov fra friluftsliv- og idrettsaktører. Det kan eksempelvis ses nærmere på om Hovsmarka eller Eggemoen er områder som kan opparbeides med sommerløyper og tilpasses ønsker fra de som ønsker seg asfalterte løyper. Det bør undersøkes hva som passer inn på Ringkollen og hva som best kan løses på andre areal.

Bolig- og næringsutvikling i Ringerike kommune setter friluftslivsområder og områder avsatt til idrett under press, og det er viktig at kommunen har en tydelig visjon og verdisetting av arealer som skal bevares og videreutvikles til friluftsliv og idrett.

Det virker vanskelig å se for seg at man kan ivareta dagens natur, samtidig som man åpner opp for flere og utvidede idrettsformål på Ringkollen. På bakgrunn av dette er det på neste side skissert opp tre ulike alternativer som utgangspunkt for en reguleringsplan for Ringkollen. Målet med dette er å illustrere at de ulike formålene en reguleringsplan for Ringkollen åpner opp for, vil kunne være med på å redefinere det Ringkollen vi kjenner i dag.

## ALTERNATIV 1 RINGKOLLEN: ET ELDORADO FOR FRILUFTSLIV

Alternativene skisserer foreløpige vurderinger gjort på et innledende nivå, uten at den formelle planprosessen er satt i gang. Behovene som har blitt spilt inn fra de ulike interessentene er heller ikke bearbeidet for å se hvordan de eventuelt kan tilpasses arealet på Ringkollen. Det er ikke klart hvordan statlige aktører stiller seg til planarbeidet og hvilke begrensninger de eventuelt vil komme med. Det er altså ikke slik at mulighetene skissert i disse tre alternativene, faktisk er gjennomførbare når den formelle planprosessen eventuelt setter i gang.

Det er foreløpig ikke gjort en kartlegging av naturmangfoldet på Ringkollen etter Miljødirektoratet sin instruks. Dette vil også kunne gi føringer for det videre arbeidet da Ringerike kommune sin gjeldende samfunnsdel definerer i hovedmål 4.1 at:

*"Ringerike skal ta vare på naturmangfold, økosystemer, friluftsområder og landskap gjennom bærekraftig bruk og vern."*

Alternativ 1 tar utgangspunkt i dagens bruk og kvaliteter på Ringkollen. En plan med utgangspunkt i dette alternativet vil jobbe med å sikre eksisterende kvaliteter, skape en bedre forutsigbarhet for eksisterende aktører innenfor området og løse utfordringer og konflikter knyttet til dagens bruk. Planen bør se på hvordan de ulike aktivitetene kan koples sammen.

Følgende temaer blir viktige:

*Natur:* Unngå unødvendig slitasje på naturen og finne løsninger knyttet til avfall og sanitæranlegg.

*Ringkollveien:* Planen må ta for seg dagens bruk og utfordringer knyttet til veien og finne løsninger for å hindre ulykker.

*Alpinbakken:* Kapasiteten på alpinbakken er nådd og planen kan se på muligheten for en nybegynnerløype med tilhørende heis.

*Fossen Friluft:* Ønsker at følelsen av villmark opprettholdes rundt Ringkollstua, samt muligheten for overnatting utendørs.

*Skiforeningen:* Ønsker at området for Skileik ved Ringkollstua går tilbake til å bli et område for skileik for barn, samt se på muligheter for forbedring av eksisterende løypenett og skicrossanlegg.

*Parkering:* Planen må se på eksisterende parkeringssituasjon og finne gode løsninger for dagene hvor det er stor trafikk på Ringkollen.

*Ringkollen Hopp:* Hoppanlegget integreres i planarbeidet. Dette vil knytte hoppanlegget bedre sammen med de andre idrettsaktivitetene på Ringkollen.

Dette alternativet er det som forventes å ha den minst komplekse planprosessen. I dette alternativet er det flere idrettsaktører som ikke får sine ønsker knyttet til Ringkollen oppfylt.



## ALTERNATIV 2 RINGKOLLEN: KOMBINASJON FRILUFTSLIV OG IDRETT

Alternativ 2 handler om å finne en balanse mellom de ulike interessene og behovene i området.

Alternativet er en videreutvikling av alternativ 1, og utfordringene påpekt under alternativ 1 må ivaretas også i denne planen.

Viktigheten av å begrense inngrep i naturen begrunnes i den unike følelsen av villmark som Ringkollen gir. At Ringkollen, med dens natur er så tilgjengelig for mange brukergrupper gjør området enda mer unikt. I dette alternativet begrenses idrettsformålene for å verne om forhold for beitedyr og eksisterende populære turmål, som Ringkolltoppen. En slik plan vil jobbe med å finne en god balanse mellom idrett, friluftsliv og naturvern.

Ringkollen Hopp tas inn i planarbeidet, det åpnes opp for en mindre utvidelse av alpinanlegget mot øst og et mindre skiskytteranlegg. Skiskytteranlegget vil da kreve mindre areal og det vil heller ikke tilrettelegges for asfaltert rulleskitrase.

Med dette alternativet vil ikke Hønefoss Skiskytterklubb, Haugsbygd IF Adrenalin, Ringkollen Skiklubb og Ringerike sykkelklubb få oppfylt alle ønsker og behov som har kommet frem i denne prosessen.

Særlige utfordringer i denne planen vil være å komme frem til en god løsning knyttet til eiendommen øst for alpinanlegget med tanke på utvidelse, og om et redusert skiskytteranlegg i det hele tatt kan være en vei videre for skiskytterklubben.

## ALTERNATIV 3 RINGKOLLEN: ET ELDORADO FOR VINTERIDRETT

Alternativ 3 har som mål at alle ønsker og behov fra idretten skal utredes i planarbeidet for å se hva som er mulig å løse innenfor planområdet. Målet med denne planen er å få til et attraktivt idrettsområde på Ringkollen, med hovedfokus på vinteridretter som er avhengig av gode snøforhold. Alternativet må også ta hensyn til utfordringene påpekt i alternativ 1.

Denne planen innebærer å se på et skiskytteranlegg med alle fasiliteter (inkludert rulle-skitrase/sykkeltrase), utvidelse av skiarena, utvidelse av alpinbakken, skicrossanlegg, mulighet for et felles vintersportsbygg med garderobe- og toalettfasiliteter og utvidelse av lysløypa.

I dette alternativet kommer særlig ønskene til Fossen Friluft, Øyangen Vel, Ringerike DNT, Hønefoss Speidergruppe og Beitelaget i andre rekke, da disse interessentene i stor grad ønsker at Ringkollen skal ivaretas med de kvalitetene som finnes der i dag.

Utfordringer knyttet til dette alternativet vil være at det er flere elementer som må utredes, noe som krever tid og ressurser, både fra kommunen og idrettsorganisasjonene. Det er mange behov som skal løses innenfor samme areal og det blir viktig å sikre gode dialoger og tett samarbeid mellom aktører og viktige instanser. Det antas at det vil komme negative innspill til dette planarbeidet fra de som ønsker å verne om naturen på Ringkollen og synes området skal være som det er i dag.

Belastning på Ringkollveien, parkering, og belastning på natur vil være viktige elementer planen må svare ut.

Denne rapporten er utarbeidet av COWI AS  
på oppdrag fra Ringerike kommune.

15.3.2023

COWI

