



RINGKOLLEN - VEIEN VIDERE

BEHOVSVERKSTED

Bylab, Hønefoss

9.1.2023

AGENDA



18:00 INTRODUKSJON



18:30 GRUPPEARBEID 1



19:10 PAUSE



19:20 GRUPPEARBEID 2



20:00 TAKK FOR OPPMØTET OG VEL HJEM



DAGENS DELTAKERE

Grunneiere

Skiforeningen

Ringerike og Hole Beitelag

Hoppanlegget

Øyangen Vel

Ringerike Sykkelklubb

Fiskevannet Øyangen

Fossen Friluft

Ringkollen Skiklubb

DNT Ringerike

Hønefoss Speidergruppe

Haugsbygd IF Adrenalin

Hønefoss Skiskytterklubb

Haugsbygd idrettsforening

Hva er målet med denne behovskartleggingen?

Gjøre en innledende kartlegging av de ulike behovene og interessene i området.

Se behov og interesser opp mot hverandre, hvor sammenfaller behovene og hvor er det motsetninger.

Øke kunnskapsunderlaget for politisk beslutning om oppstart av reguleringsplan for Ringkollen.

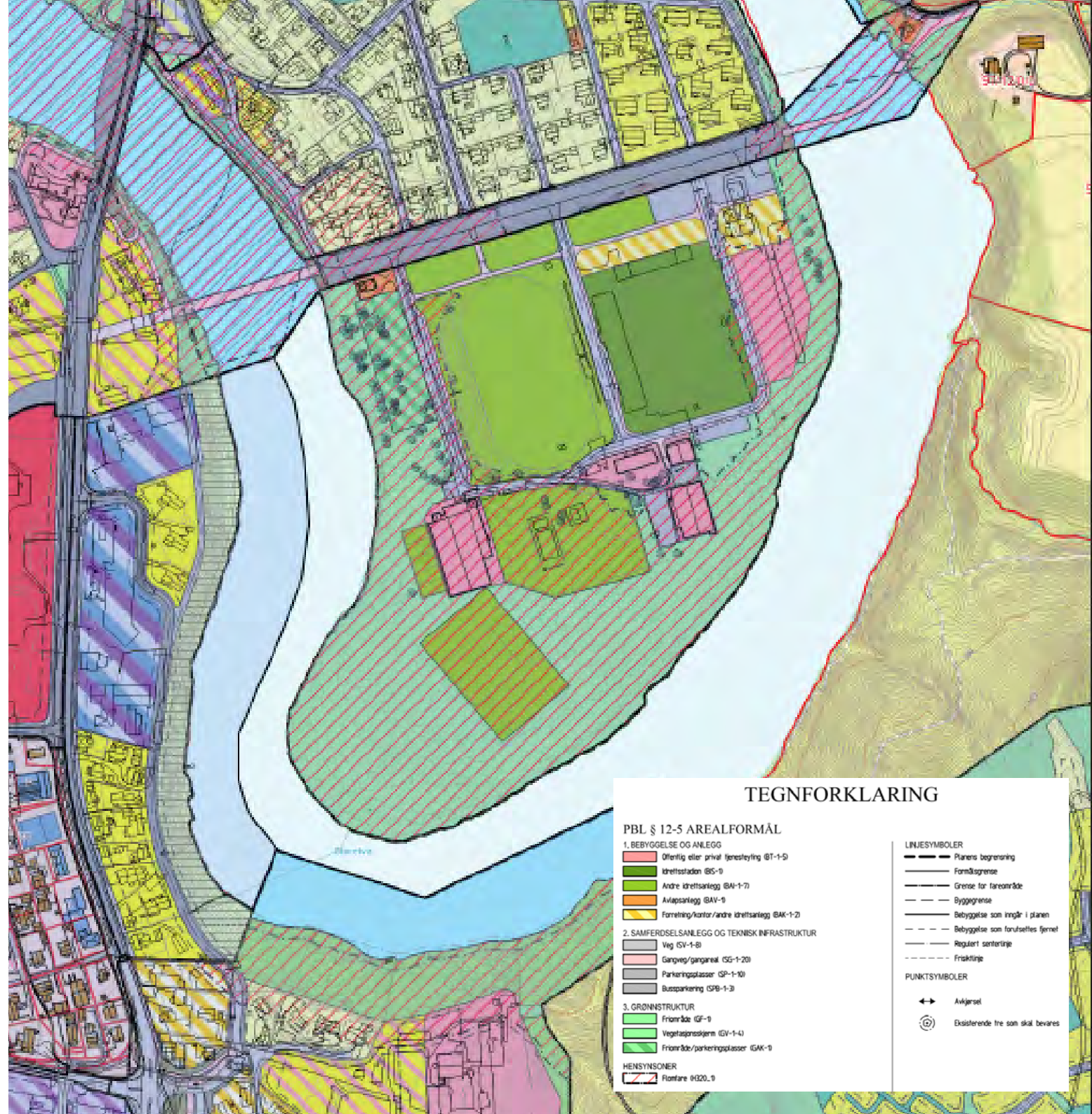
Hva er en reguleringsplan?

Politisk vedtatt plan over et område som viser fremtidig arealutnyttelse.

Fastsetter hvordan et område kan brukes og hva som kan bygges.

Består av et plankart med tilhørende bestemmelser. Bestemmelsene sier hva som kan gjøres på eiendommen, hvilke formål eiendommen har, hva som skal vernes og hvor høyt og stort du kan bygge.

Eksempel plankart:
Schjongslunden



TEGNFORKLARING

PBL § 12-5 AREALFORMÅL

1. BEBYGGELSE OG ANLEGG

- Offentlig eller privat tjenestetilbygning (BT-1-5)
- Idrettsstadion (IS-1)
- Andre idrettsanlegg (BA-1-7)
- Avløpsanlegg (BAV-1)
- Foretning/kontor/andre idrettsanlegg (BAK-1-2)

2. SAMFERDSELSANLEGG OG TEKNISK INFRASTRUKTUR

- Veg (SV-1-8)
- Gangveg/gangareal (SG-1-20)
- Parkeringsplasser (SP-1-10)
- Busstopper (SPB-1-3)

3. GRØNNSTRUKTUR

- Friområde (GF-1)
- Vegetasjons skjerm (GV-1-4)
- Friområde/parkeringsplasser (GAK-1)

- HENSYNSONER
- Flomfare (H20_1)

LINJESYMBOLER

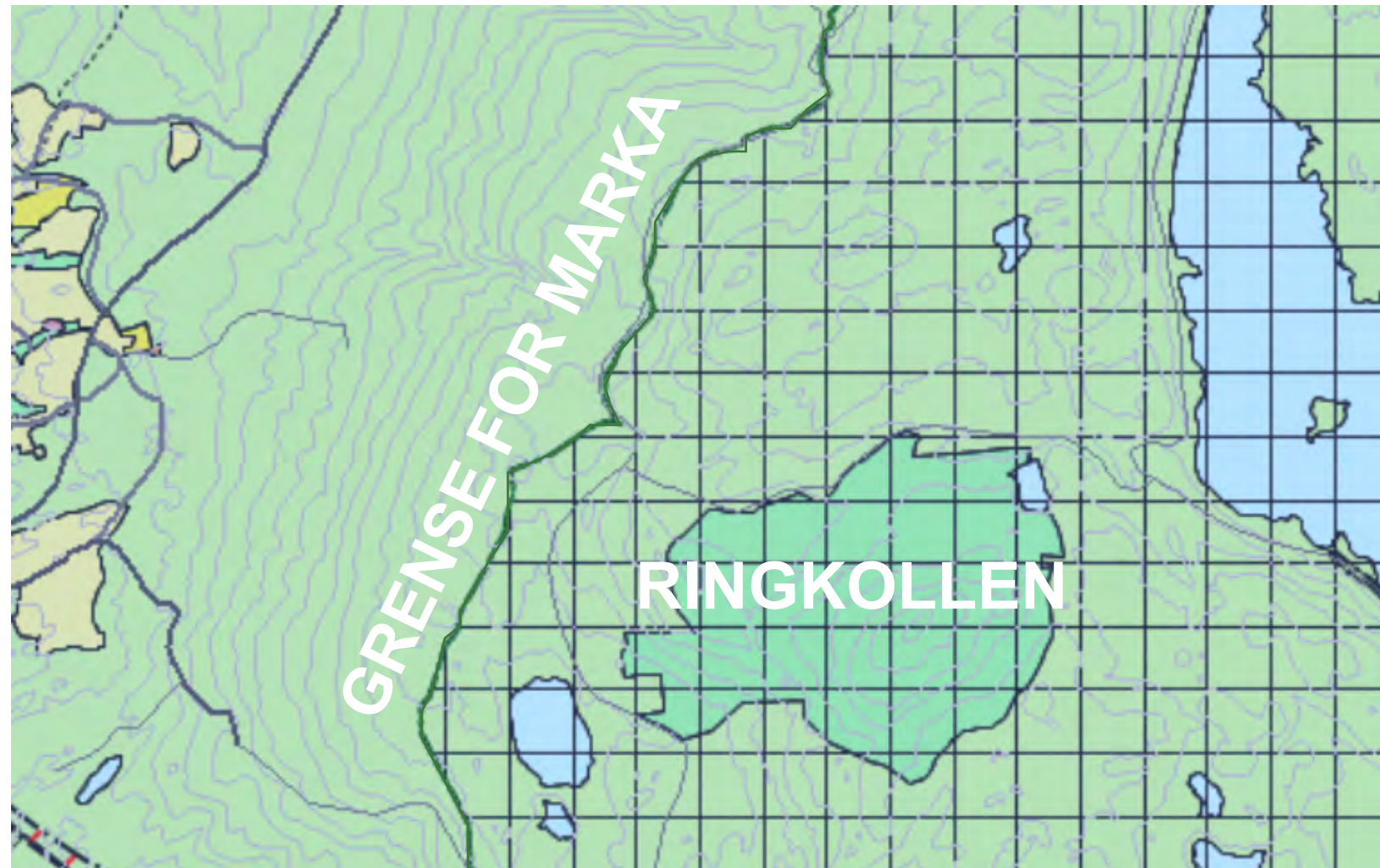
- Planens begrensning
- Formålsgrense
- Grense for fareområde
- Byggegrense
- Bebyggelse som inngår i planen
- Bebyggelse som forutsettes fjernet
- Regulert senterlinje
- Fraktiling

PUNKTSYMBOLER

- Avkjørel
- Eksisterende tre som skal bevares

Hva er Markaloven?

Markagrensa
Ringkollen



Hva er Markaloven?

Særlov for skog- og utmark i Oslo og omkringliggende kommuner.

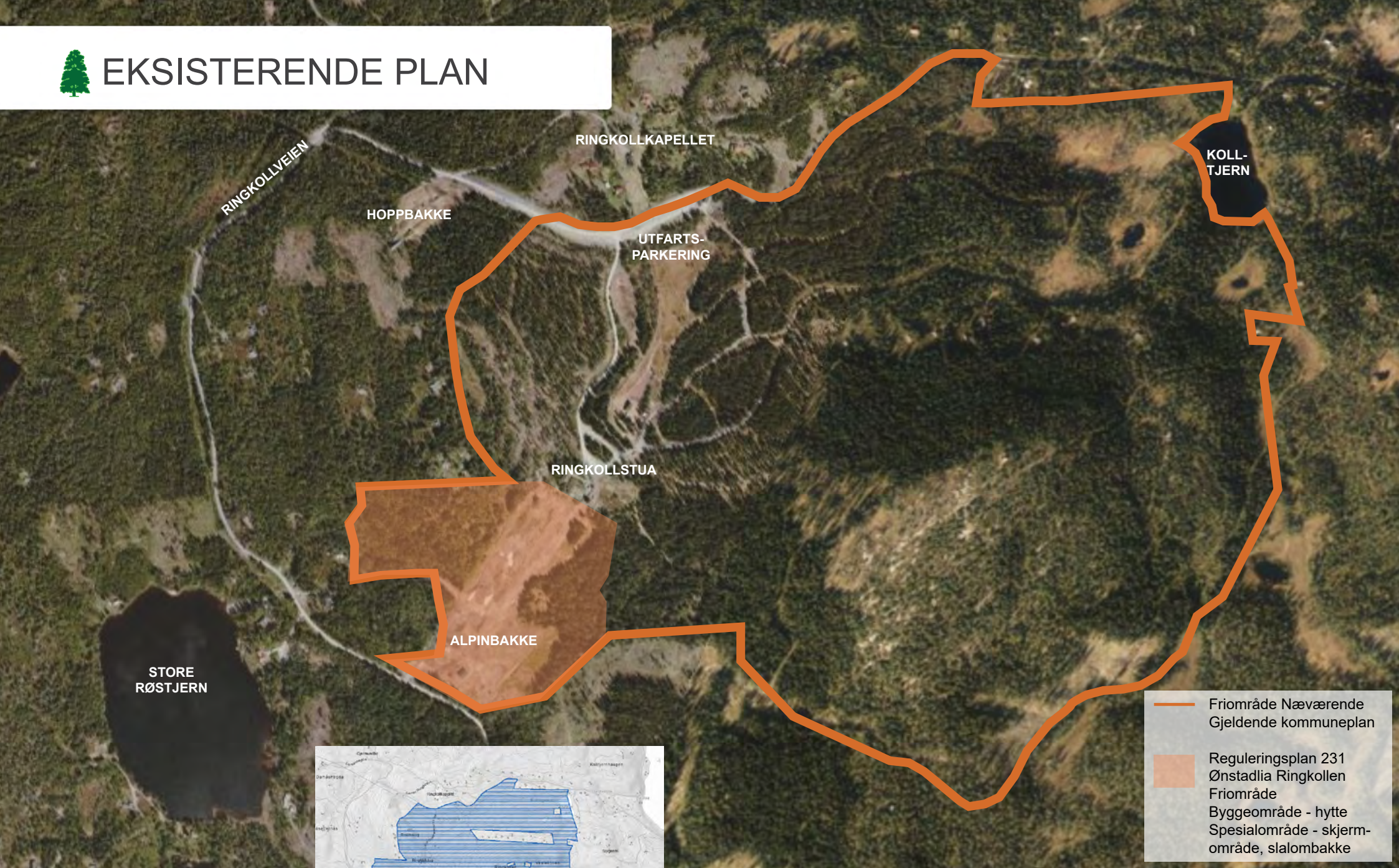
Formålet er å fremme og tilrettelegge for friluftsliv, naturopplevelse og idrett.

Kommunene har forvaltningsansvar
for sine markaområder.

Igangsetting av arbeid med en reguleringsplan
etter plan- og bygningsloven, krever tillatelse
fra Statsforvalteren i Oslo og Viken.



EKSISTERENDE PLAN



Statlig sikret friluftslivsområde
Miljødirektoratet

GRUPPEARBEID - GJENNOMFØRING

Valg av gruppefasilitator - ansvar for å notere

18:30 GRUPPEARBEID 1

Siste 10 minutter: presentasjon

19:10 PAUSE

19:20 GRUPPEARBEID 2

Siste 10 minutter: presentasjon

20:00 TAKK FOR OPPMØTET!

GRUPPEARBEID 1 - DAGENS RINGKOLLEN

Hva mener dere er de viktigste kvalitetene på Ringkollen i dag?

Hvordan bruker dere området i dag og hva er de viktigste områdene på Ringkollen for deres virksomhet?

Er det noen utfordringer eller konflikter knyttet til deres bruk av området i dag?



GRUPPEARBEID 2 - MORGENDAGENS RINGKOLLEN

Hvilke områder og kvaliteter er det viktig at ivaretas?

Hvilke behov og interesser har dere for bruk av Ringkollen i fremtiden, og hva trenger dere av arealer for å gjennomføre dette?

Ser dere noen behov eller interesser som kommer i konflikt med hverandre?

Hva er det viktig at et eventuelt planarbeid utreder?