



# Arealinnspill til kommuneplanens arealdel Ringerike kommune


Skjema er utfylt av	Bent Tjernlund Strindeberg
Dato for utfylling	08.06.2022
Tema for innspillet	Skiskytterarena
Hvilket område gjelder innspillet, stedsnavn	Ringkollen

## Kontaktinformasjon

Rolle	Navn	Telefon	E-post	Adresse
Forslagsstiller /grunneier	Hønefoss Skiskytterklubb	97153557	styret@hssk.no	Tjyruhjellveien 68 3512 Hønefoss
Eventuell plankonsulent	[Klikk her for å skrive inn tekst.]	[Klikk her for å skrive inn tekst.]	[Klikk her for å skrive inn tekst.]	[Klikk her for å skrive inn tekst.]

## Vedlegg

Hva	Beskrivelse/kommentar
<input type="checkbox"/> Kart som viser avgrensning av innspillet (pdf-fil)	<p>Målestokk 1:1000 til 1:2500. Kart skal være i hensiktsmessig målestokk. Kartgrunnlag kan for eksempel lages i <a href="#">kommunens kartløsning</a> (avansert kart). Du finner også brukerveiledning på denne siden. Forslag til adkomst skal vises i innspill der det er aktuelt.</p>
<input type="checkbox"/> Digital kartfil som viser avgrensning	<p>Hvis du har mulighet, legg gjerne ved georeferert kartfil, (EUREF89-UTM32) f.eks. SOSI-fil.</p>

g av innspillet	
<input type="checkbox"/> Annet	<p><i>Eventuell annen relevant dokumentasjon, f.eks. skisser, utredninger o.l</i></p>  <p>Innspill Ringkollen.pdf</p>

### Eiendomsforhold

Gnr./bnr.	Hjemmelshaver	Er hjemmelshaver gjort kjent med innspillet?
134/125	Miljødirektoratet	Nei
106/32	Tove Bølgen Sagbakken / Eva Karine Løchstør	Nei

## Informasjon og veiledning for å fylle ut skjemaet

### Arealinnspill skal sendes inn på dette skjemaet.

Innspill skal være så korte og konkrete som mulig. Alle endringer i arealbruk skal konsekvensutredes etter kravene i plan- og bygningsloven. I arbeidet med kommuneplanens arealdel er det kommunen som er ansvarlig for dette. For å kunne gjøre de nødvendige vurderingene og utredningene, er kommunen avhengig av at innspillene er godt beskrevet og begrunnet. Informasjonen i dette skjemaet skal gi kommunen grunnlag for å vurdere innspillene.

Vi gjør oppmerksom på at arealinnspillene er offentlige og blir publisert på kommunens nettsider.

Frist for å sende inn innspill er **12. juni 2022**.

Innspill til nye arealformål skal leveres med **utfylt skjema og kart** som viser avgrensning av innspillet. Innspill legges inn i kartløsningen på vår [nettside](#). Har du problemer med å få lagt innspill inn i kartløsningen kan du også sende innspillet til [postmottak@ringerike.kommune.no](mailto:postmottak@ringerike.kommune.no) eller per post til Ringerike kommune, Postboks 123 Sentrum, 3502 Hønefoss.

Merk innspillet med *Arealinnspill til kommuneplanens arealdel 2023-2035*.

### Hvordan behandler kommunen innspillene?

Arealinnspill blir vurdert opp mot kommuneplanens samfunnsdel med arealstrategi. Planprogrammet inneholder viktig informasjon om planarbeidet og hvordan innspill blir behandlet. Sammen skal disse dokumentene gi forutsigbarhet om hvilke innspill som er realistisk å få gjennomslag for i arealdelen.

Det er derfor viktig at du leser nøye gjennom hele planprogrammet før du begynner å fylle ut skjemaet. Det er også viktig at du setter deg inn i kommuneplanens samfunnsdel med arealstrategi for å kunne vurdere hvordan ditt innspill bidrar til å oppfylle kommunens overordna mål og strategier.

Kommunens første vurdering av innspillene er en «grovsilning», hvor en del av innspillene blir sortert ut. Silingen behandles politisk. Grovsilingen skjer etter disse kriteriene:

- Jordvern
- Infrastruktur
- Beliggenhet
- Behov
- Naturmangfold og friluftsliv
- Samfunnssikkerhet (blant annet faresoner for kvikkleire og flom og beliggenhet i forhold til utrykningstider for brann og redning)

Alle som sender inn arealinnspill vil få tilbakemelding om resultatet av grovsilingen.

Innspill som tas med videre i prosessen blir utredet nærmere i en konsekvensutredning. Dersom innspillet tas med videre til konsekvensutredning, kan det hende at kommunen ber om noen nærmere utredninger/beskrivelser. Du blir kontaktet dersom dette er aktuelt.

## Informasjon og kontaktpersoner

Kommuneplanens samfunnsdel, forslag til planprogram og mer informasjon finner du på kommunens hjemmeside [www.ringerike.kommune.no/arealdel](http://www.ringerike.kommune.no/arealdel).

Har du spørsmål? Ta kontakt med Guro Li ([guro.li@ringerike.kommune.no](mailto:guro.li@ringerike.kommune.no)) eller Eirik Næss ([eirik.naess@ringerike.kommune.no](mailto:eirik.naess@ringerike.kommune.no)).

*NB: Tekst i kursiv i boksene er veiledning som du kan slette når du fyller ut informasjonen. For spørsmål som ikke er relevante, kan du skrive «ikke relevant». Du kan også slette siden med veiledning før du sender inn innspillet.*

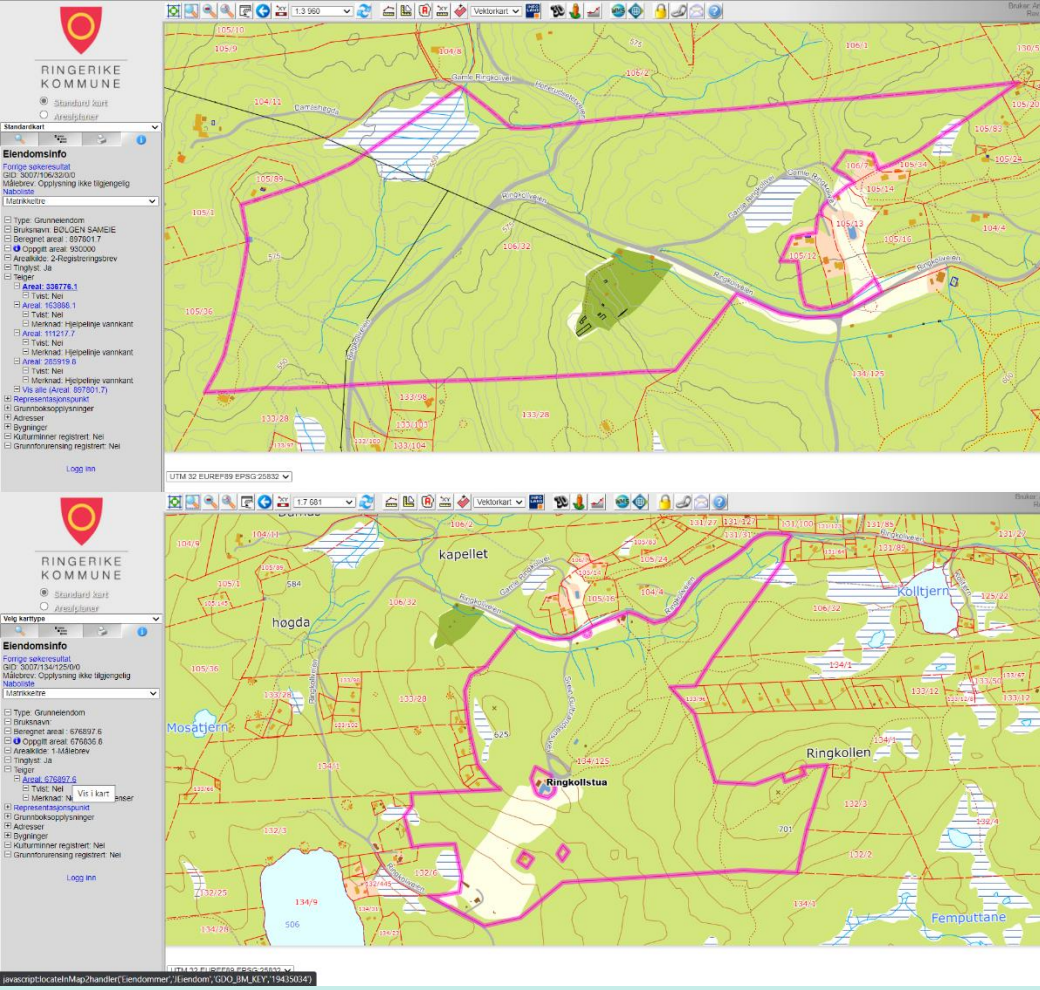
## Om innspillet

Beskrivelse av innspillet	<p>Beskriv kort innspillet, bakgrunnen og hensikten med innspillet.</p> <p>Hønefoss skiskytterklubb ønsker å etablere Skiskytterstadion på Ringkollen. En stadion innebærer asfaltert standplass, skytebane med 32 selvanvisere, trenertribune og strafferunde. Vi har lagt inn to alternativere plasseringer til skiskytterstadion, en øst (Alternativ 1) og en vest (Alternativ 2) for Svein Glulbrandsensvei.</p>
Dagens arealbruk	<p>Hva brukes området til i dag?</p> <p>Alternativ 1 er vinterparkering for skistadion. Alternativ 2 er friluftsområde.</p>
Arealformål, bebyggelse og utnyttelse	<p>Beskriv ønsket utnyttelse, f.eks. antall boenheter eller BRA for næring. Oppgi forslag til arealformål, jf. plan- og bygningsloven § 11-7, se oversikt <a href="#">her</a>.</p> <p>Idrettsanlegg</p>
Trafikk og adkomst	<p>Er det adkomst til området i dag eller forutsetter innspillet opparbeidelse av ny adkomst? Ved behov for ny adkomst må du beskrive og vise på kart hvordan dette er tenkt løst.</p> <p>Innebærer innspillet andre endringer i trafikksituasjonen? For eksempel stenging/åpning av vei, behov for gang- og sykkelvei eller fortau eller vesentlig trafikkøkning?</p> <p>For boligområder, er det mulighet for sikker skolevei fra området til barne- og ungdomsskole?</p> <p>Det finnes adkomstvei og parkering på Ringkollen. Ingen annen vei eller adkomst er nødvendig. Alternativ 1 vil legge beslag på en parkeringsdel som kan benyttes deler av vinteren. Alternativ 2 vil kreve bro over Svein Gulbrandsensvei.</p>
Tidsperspektiv	<p>Hva er tidsperspektivet for ønsket utvikling?</p> <p>Kjenner du til utfordringer som kan hindre ønsket framdrift?</p> <p>Tidsperspektivet er snarest etter eventuell godkjent reguleringsplan. Byggestart innen 2-3 år og ca. ett års byggeperiode.</p> <p>Ønsket fremdrift kan hindres av lang saksgang. Markagrensen kan forlenge saksgangen. Eventuelt innsigelser vedrørende støy etc.</p> <p>Finansiering i forhold til avtale med Treklyngen og kommunen samt eventuell prioritering av tildeling av spillemidler.</p>

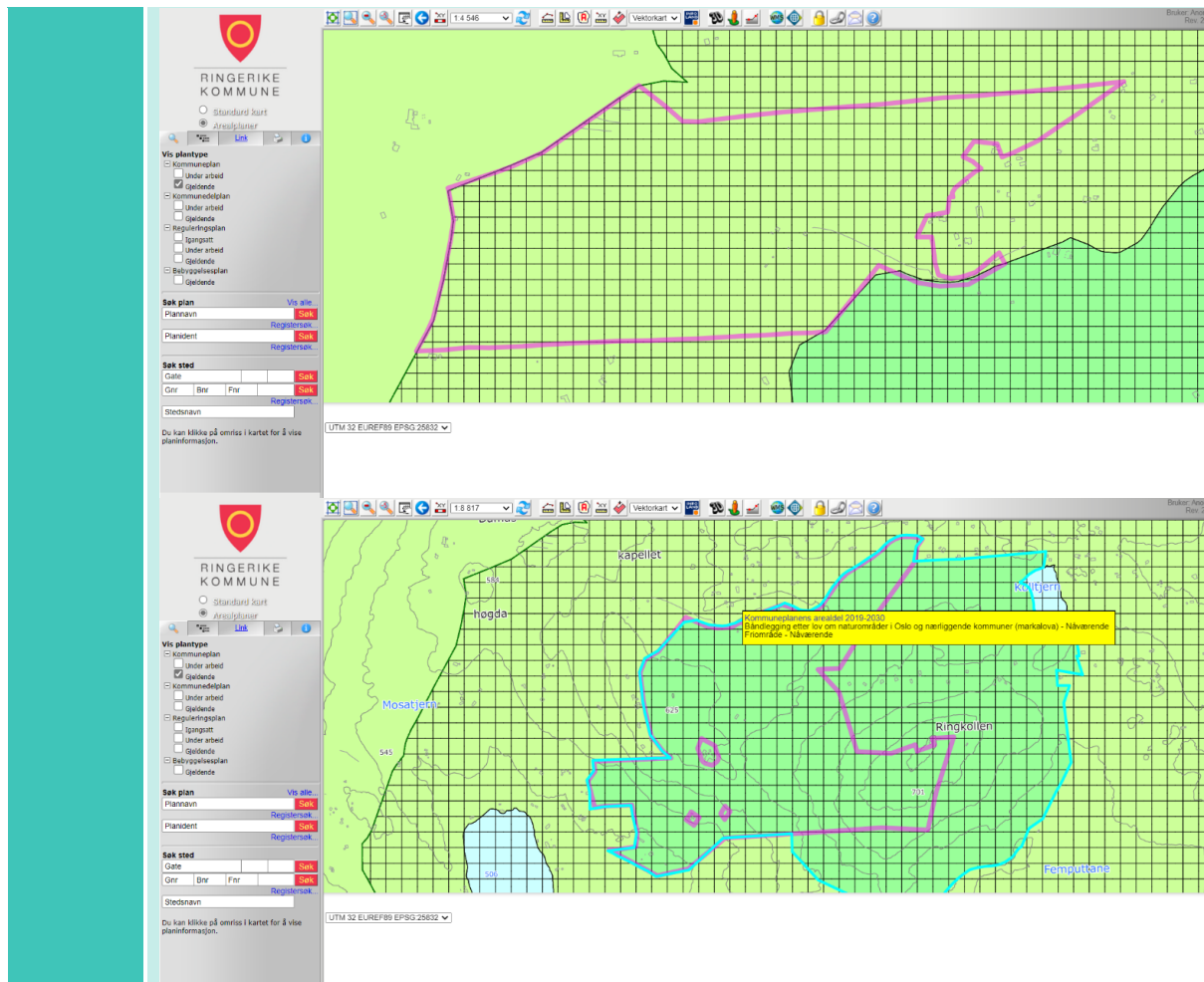
Økonomiske konsekvenser for kommunen	<i>Medfører innspillet økonomiske konsekvenser for kommunen? I så fall på hvilken måte? F.eks. konsekvenser for kommunal infrastruktur som vann og avløp.</i> <b>Ikke relevant</b>
Terreng	<i>Innebærer utbyggingen terrenginngrep?</i> <i>Dersom området har utfordrende terreng, bør det legges ved et snitt som viser hvordan tiltaket inkludert adkomst kan tilpasses terrenget.</i> <b>Alternativ 1 vil ikke kreve større terrenginngrep. Alternativ 2 vil medføre en god del masseforflytninger der man sprenger seg ned i fjellet mot sør og flytter massene mot nord for å planere terrenget til skytebane og strafferunde.</b>

## Kart og avgrensning

Lim inn kartutsnitt fra [kommunens kartløsning](#) i rutene nedenfor. Tilpass størrelsen på kartutsnittet slik at nødvendige detaljer kommer fram.

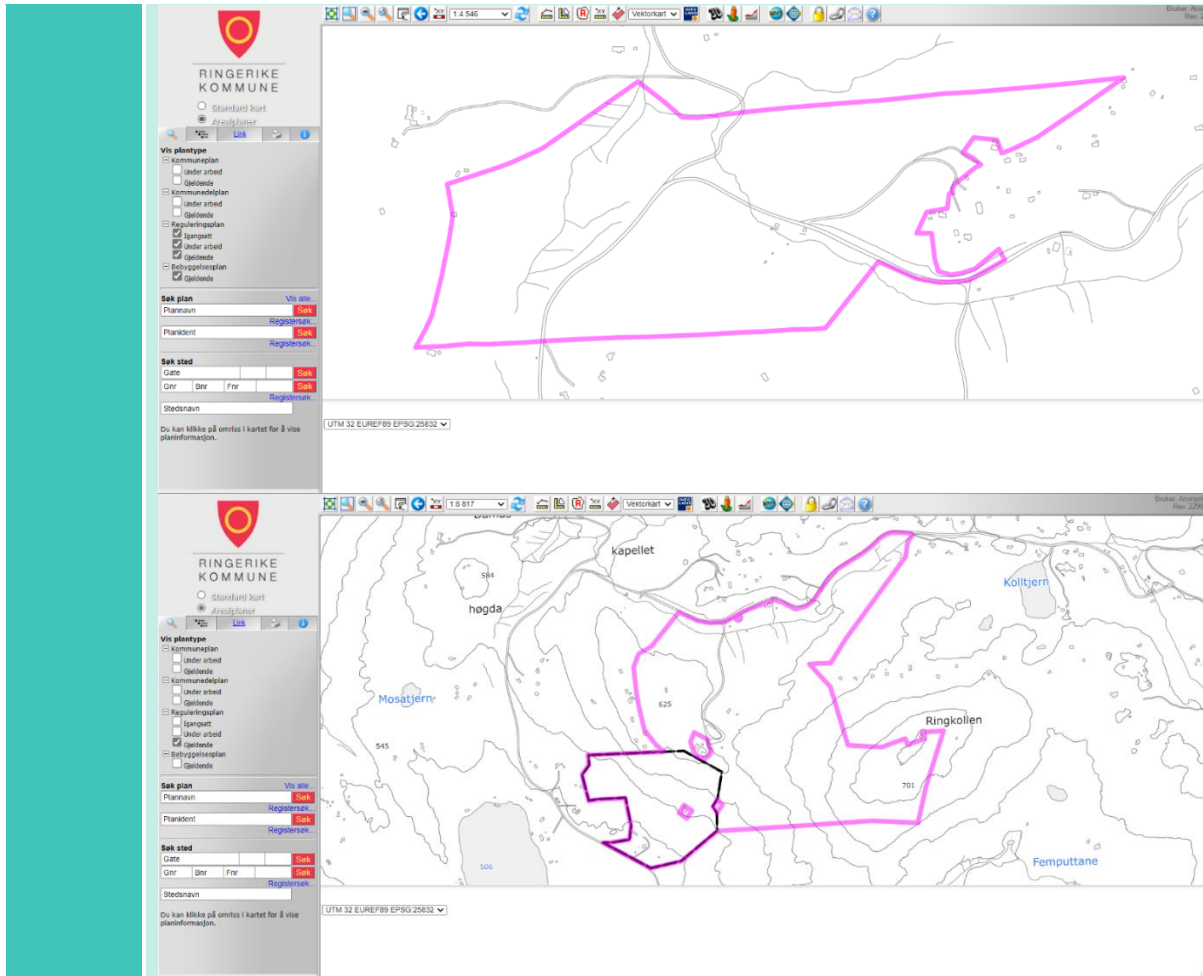
<p>Arealstørrelse</p>	<p>Oppgi ca. størrelse i dekar  <b>10-12 dekar der alternativ 2 vil kreve noe større areal</b></p>
<p>1</p>	<p>Kartutsnitt med grunnkart som underlag:</p> 
<p>2</p>	<p>Kartutsnitt med gjeldende kommuneplan som underlag:</p>

# Skjema for arealinnspill til kommuneplanens arealdel 2023-2035



3

Kartutsnitt med gjeldende reguleringsplan som underlag (eventuelt):



## Forholdet til kommuneplanens samfunnsdel og arealstrategi

Hvordan bidrar innspillet til å nå målene i kommuneplanens samfunnsdel med arealstrategi? Bruk tabellen under for å liste opp føringer fra samfunnsdelen og arealstrategien som er særlig relevante for innspillet.

Føringer i samfunnsdelen og arealstrategien	Vurdering av foreslått arealbruk opp mot føringene i samfunnsdelen
<i>Gjengi relevante føringer i denne kolumnen.</i>	<i>Beskriv hvordan innspillet forholder seg til føringene. Er innspillet i tråd med føringene eller i strid med disse, og hvorfor?</i>
2.2.1. Vi har et variert tilbud av aktiviteter og arenaer for kultur-, idretts- og fritidsopplevelser som er tilgjengelig for alle.	En skiskytterarena er viktig for muligheter og variasjon i idrett. En idrett med mye mestring og inkludering. Man har også gode muligheter til å drive idretten med ulike handicap og fysiske hindringer. Her er også skiskytterforbundet behjelpelig med utstyr til paraidrett. Området vil ikke være sentrumsnært, men skiskyting krever en del areal, trygghet med snø om vinteren og det kan være støysensitivt i bynære strøk.
3.5.3. Vi har omgivelser som legger til rette for sosialt	En komplett vintersportsarena, der man kan dra nytte av de ulike aktørene og synligheten der folk bedriver



felleskap, tilhørighet og fysisk aktivitet.	viteridrett og fritidsaktivitet er godt for rekruttering av barn og unge til idretten. Omgivelsene og mulighetene på Ringkollen er absolutt tilrettelagt for fysisk aktivitet.
Båndlegging etter lov om naturområder i Oslo og nærliggende kommuner (Markalova) H735_N	I området rundt Ringkollen tillates mindre tiltak som er ledd i videreutvikling av friluftsanleggene. Ved større og vesentlige tiltak kreves planprosess. Planen må forelegges Fylkesmann. Det allerede gitt dispensasjon til 2 skiskytteranlegg innenfor markagrensa. I dette tilfellet er det kun skytebane og strafferunde som legges til eksisterende anlegg og vil være en videreutvikling av anlegget som allerede er etablert på Ringkollen

## Gangavstander til funksjoner

Hva	Oppgi gangavstand i meter	Ikke relevant
Kollektivknutepunkt/holdeplass for buss		*
Grøntområde/friluftsområde	Umiddelbar nærhet	
Vann/vassdrag	850 meter til Store Røsstjern	
Barneskole	Er gangforbindelsen trygg?	*
Ungdomsskole	Er gangforbindelsen trygg?	*

## Fareområder og miljøforhold

Tema	Hvordan vil arealbruken påvirkes av fareområder? Oppgi avstand til eventuelle fareområder.
Ras- og skredfare	Ligger området i et aktsomhetsområde for skred i bratt terreng? Se naturfare på <a href="https://atlas.nve.no">atlas.nve.no</a> Ikke relevant
Kvikkleire	Ligger området innenfor en registrert kvikkleiresone? Ligger området under marin grense (aktsomhet marin leire)? Se naturfare på <a href="https://atlas.nve.no">atlas.nve.no</a> Ikke relevant
Flom	Ligger området innenfor en registrert flomsone? Ligger området innenfor et aktsomhetsområde for flom? Se naturfare på <a href="https://atlas.nve.no">atlas.nve.no</a> Begge alternativer ligger innefor aktomhetsområdet i forbindelse med Ringkollmyra.
Radon	Ligger området innenfor et aktsomhetsområde for radon og alkunskifer? Se samfunnssikkerhet i <a href="#">kommunens kartløsning</a> . Alternativ 1 ligger under aktsomhetsgrad 0-1, men alternativ ligger under aktsomhetsgrad 1-2.
Ulike miljøforhold	Er området støyutsatt, ligger det nær høyspentlinje, ved forurenset grunn, luftforurensning eller annen forurensning? <a href="#">Grunnforurensning</a> , Miljødirektoratet. Ikke relevant Sjekk området opp mot hensynssoner i gjeldende kommuneplan.

**Ikke relevant**

*Vil forslaget medføre økt støy eller luftforurensning?*

**Noe støy ved skyting. Generelle støykart ligger ved i innspilldokumentet.**

## Verdier og hensyn i området

Beskriv hvordan innspillet berører de ulike temaene i tabellen nedenfor. Enten om disse verdiene og hensynene er direkte berørt, eller om det aktuelle området ligger i nærheten av slike interesser. Sjekk ut området i kildene som er oppgitt med lenker.

Tema	Beskriv konkrete verdier/hensyn. Oppgi relevante avstander.	Hvordan påvirker innspillet dette temaet?
Kulturminner/ kulturmiljø	<p>Er området i nærheten av områder med kulturminner, kulturmiljøer eller kulturlandskap av nasjonal interesse (KULA)? Er det bygninger i området som er Sefrak-registrert?</p> <p><a href="http://www.kulturminnesok.no">www.kulturminnesok.no</a> Ikke relevant KULA-områder ligger på <a href="#">Riksantikvarens nettside</a>. Ikke relevant</p>	
Naturmangfold	<p>Er det viktige naturområder eller kjente naturkvaliteter i eller i nærheten av området?</p> <p><a href="http://www.naturbase.no">www.naturbase.no</a> Ingen innefor området. Noen lav og sopparter med enkeltobservasjoner 300-600 meter unna.</p>	<p>Vil tiltaket kunne forringe tilstanden for truede eller nær truede naturtyper eller arter? Nei</p>
Vann, vassdrag og strandsone	<p>Ligger området innenfor 100-metersbeltet fra vann og vassdrag? Ikke relevant Sjekk tilstanden til vassdraget som eventuelt blir berørt i databasen <a href="http://www.vann-nett.no">www.vann-nett.no</a>. Ikke relevant</p>	<p>Vil tiltaket kunne øke forurensing til vassdrag eller forringe den økologiske tilstanden i vassdraget? Nei</p>
Friluftsområder	<p>Er området i eller i nærheten av områder som blir brukt til friluftsliv, tur, trening? Ja Er området innenfor hensynssoner for friluftsområder i gjeldende arealdel? Ja Er området innenfor Marka-grensa? Ja</p>	<p>Sikrer tiltaket befolkningen tilgang til (nær)turområder? Ja</p>
Landbruksinteresser, herunder dyrka og dyrkbar jord	<p>Er området i eller i nærheten av områder med landbruksinteresser? Ikke relevant</p>	

	<p><i>Berører innspillet dyrka eller dyrkbar jord? I såfall, oppgi areal typer og areal størrelser.</i></p> <p><a href="https://kilden.nibio.no">kilden.nibio.no</a></p> <p>Ikke relevant</p>	
--	---	--