



Lokal forskrift om opptaksområder for grunnskolene i Ringerike

Forskriften er vedtatt av kommunestyret 13.12.19, sak 198/19

Forskriften er hjemlet i Lov om grunnskolen og den vidaregåande opplæringa § 8.1.
Forskriften gjelder fra 1. august 2020.

1. Formål

Formålet med forskriften er å:

- angi hvilke områder i kommunen som sokner til de ulike skolene, også definert som skolens opptaksområder eller skolekretser.
- sørge for faste grenser som bidrar til forutsigbare og likeverdige oppvekst- og læringsmiljøer.
- sikre en forsvarlig kapasitetsutnyttelse ved de ulike skolene for å sikre alle elever tilfredsstillende kvalitet i opplæringen.
- synliggjøre hvordan kommunen ivaretar nærskoleprinsippet og barnets beste

2. Opptaksområder

2.1. Nes skole

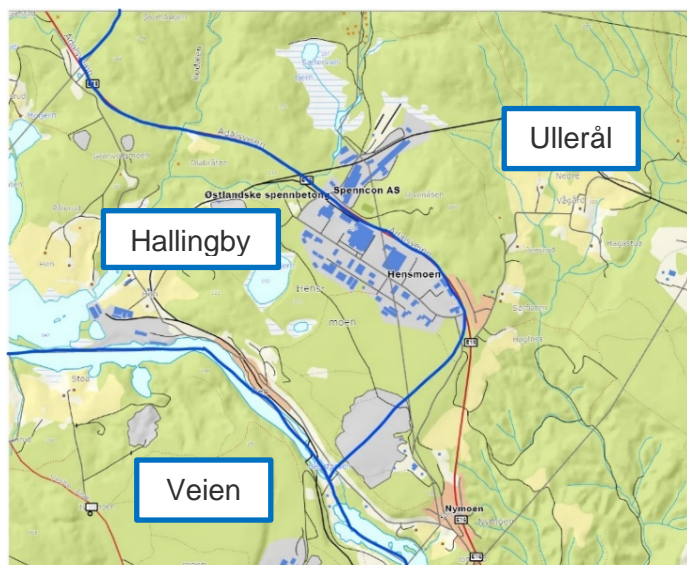
Grensen mellom Hallingby og Nes skoler går sør for Engerodden slik at Engerodden tilhører Nes skole. Grensen forøvrig følger kommunegrensen mot Sør Aurdal, Søndre Land og Gran kommuner.

2.2. Hallingby skole

Grensen mellom Hallingby og Nes skoler går sør for Engerodden slik at Engerodden tilhører Nes skole mens Grøterud og videre sørover tilhører Hallingby skole.

Grensen mellom Hallingby og Ullerål skoler går ved tidligere Hen Mølle.

Grensen forøvrig følger kommunegrensen mot Gran og Jevnaker kommune.



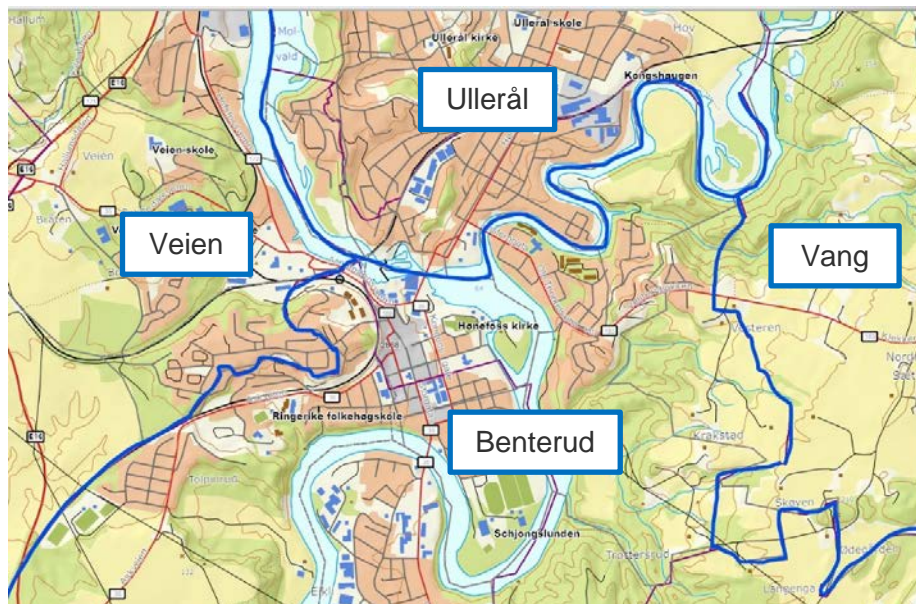
2.3. Ullerål skole

Grensen mellom Hallingby og Ullerål skoler går ved tidligere Hen mølle.

Almemoen, Vågård, Geiteryggen, Nybyen og Nymoen tilhører Ullerål skole. Grensen forøvrig følger kommunegrensen mot Jevnaker kommune.

Mot Vang skole går grensen der jernbanen krysser Hvalsmoveien. Beboere i Thoen gata vest for Thoen gård tilhører Ullerål skole.

Mot Benterud skole følger grensen Randselva fra Storelva og videre til Hovsenga slik at området vest for Randselva tilhører Ullerål skole.



2.4. Benterud skole

Mot Ullerål skole følger grensen Randselva slik at området øst for Randselva/ Storelva, Vesterntangen og Stølandet tilhører Benterud skole.

Grensen mot Veien skole går der Randsfjordbanen krysser Soknedalsveien. Tolpinrud, Helgeshaugen, Riperbakken, Teglverksveien, nedre del av Vinterroveien og Ringveien opp til Veienmoen tilhører Benterud skole.

Grensen mot Tyristrand skole går ved E 16 og følger Storelva til Busund, slik at området øst for Storelva hører til Benterud.

Mot Vang skole går grensen ved Puttenstøtta slik at beboere i Hadelandsveien 283 og høyere tilhører Vang skole. I øst går grensen ved Vestern gård, der FV 163 bytter navn til Klekkenveien.

All bebyggelse langs FV 156 Åsaveien fra krysset FV 156 – RV 241 til grensen mot Hole kommune ved Elvika tilhører Benterud skole.

Grensen forøvrig følger kommunegrensen mot Jevnaker, Lunner, Hole, Bærum og Oslo kommuner.

2.5. Veien skole

Grensen mot Benterud skole går der jernbanen krysser Soknedalsveien. Furulundveien, Veienkroken og flata på Veienmoen/Høyby tilhører Veien skole.

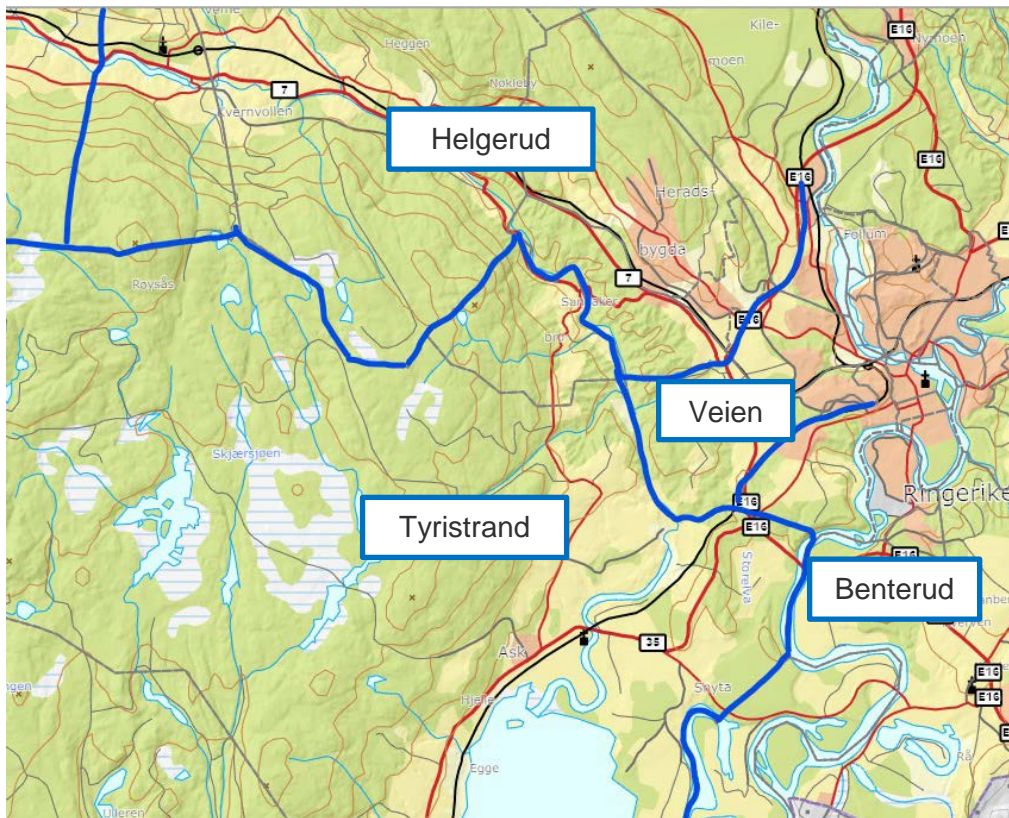
Grensen mellom Helgerud og Veien skoler går fra Ve-krysset og østover langs E16. Sørumsmarka og Hallumsdalen hører til Veien skole

2.6. Helgerud skole

Grensen mellom Helgerud skole og Veien skole går ved E16. Ramsrudområdet tilhører Helgerud skole.

Grensen mellom Helgerud skole og Sokna skole går ved Skotland og Møtteberg.

Grensen mellom Helgerud skole og Tyrstrand skole følger tidligere Stranden skolekrets langs elva Sogna sørover fra Sætaveien til Sørumsmarka.



2.7. Tyrstrand skole

Mot Benterud skole og Haugsbygd ungdomsskole går grensen ved E 16 og følger Storelva til Busund, slik at området vest for Storelva hører til Tyrstrand

Grensen mellom Helgerud skole og Tyrstrand skole følger tidligere Stranden skolekrets langs elva Sogna sørover fra Sætaveien til Sørumsmarka. I sør grenser opptaksområdet mot Modum kommune.

2.8. Vang skole

Mot Benterud skole går grensen ved Puttenstøtta slik at beboere i Hadelandsveien 283 og høyere tilhører Vang skole. I øst går grensen ved Vestern gård, der FV 163 bytter navn til Klekkenveien.

Grensen mot Ullerål skole følger Randselva. Jernbaneundergangen ved Hvalsmoveien/ Hval stasjon og beboere i Thoen gata fra og med Thoen gård og østover tilhører Vang skole.

Grensen forøvrig følger kommunegrensen mot Jevnaker kommune.

2.9. Sokna skole

Grensen mellom Helgerud og Sokna skoler går ved Skotland og Møtteberg. I vest og nord går grensen mot nabokommunene Krødsherad og Flå.

2.10. Hov ungdomsskole

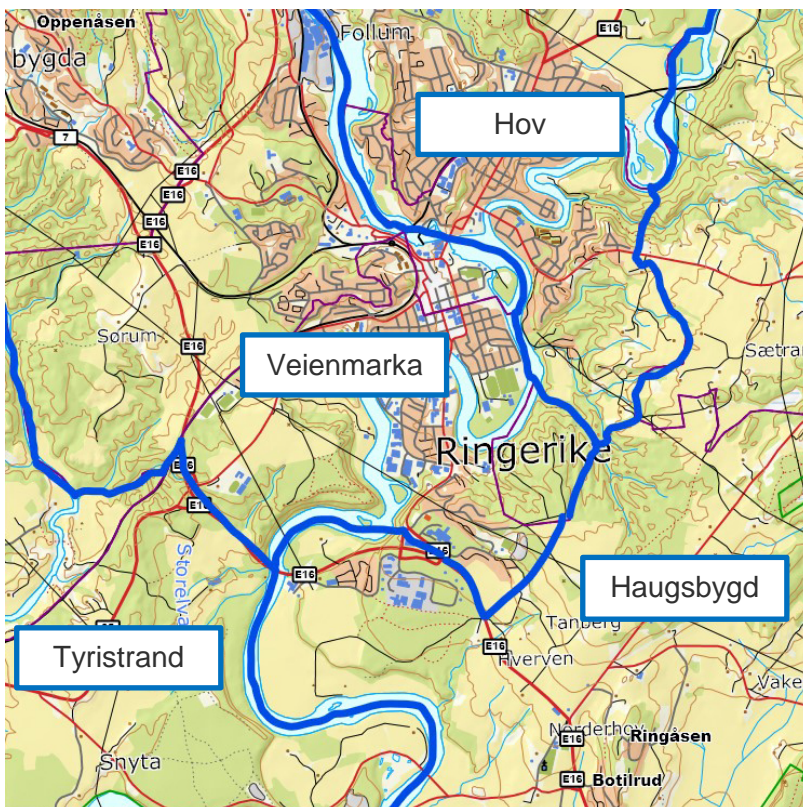
Hele Ullerål skoles opptaksområdet tilhører Hov ungdomsskole.

Elever i Benterud skoles opptaksområde bosatt på Vesterntangen, Oddli og Stølandet tilhører Hov ungdomsskole.

2.11. Veienmarka ungdomsskole

Elever som bor i opptaksområdet til Helgerud og Veien skoler tilhører Veienmarka ungdomsskole.

Elever i Benterud skoles opptaksområde deles slik bosatte på Tolpinrud, Helgeshaugen, Riperbakken, Tegilverksveien, Vinterroveien, Ringveien, Eikli, Arnegård, Trygstad og Tanberglia tilhører Veienmarka ungdomsskole.



2.12. Haugsbygd ungdomsskole

Elever som bor i opptaksområdet til Vang skole tilhører Haugsbygd ungdomsskole.

Mot Tyrstrand skole går grensen ved Storelva.

Mot Veienmarka går grensen slik at bosatte på Hvervenmoen, Monserud og i Ringåsen samt all bebyggelse langs FV 156 Åsaveien fra krysset FV 156 – RV 241 til grensen mot Hole kommune tilhører Haugsbygd ungdomsskole.

3. Kommunes saksbehandling

Når kommunen skal ta stilling til hvilken skole som er nærmest for eleven tar en utgangspunkt i geografiske forhold og opptaksområde, men også andre objektive hensyn som er relevant som topografi og farlig skolevei. I tillegg kan det legges vekt på subjektive forhold som at eleven har søsken på skolen. Skolen kapasitet kan vektlegges etter nærmere vurdering. Enkeltvedtak etter denne forskrift fattes i tråd med nærmere fastsatte retningslinjer.

4. Vedlikehold og endring av lokal forskrift

Rådmannen har ansvar for å foreta nødvendige og regelmessige beregninger av forventet elevtall, både kortsiktig og langsiktig gjennom fremskrevne prognoser, slik at eventuelle kretsgrensejusteringer kan foretas så skånsomt som mulig.

Kommunestyret fatter vedtak om endring av forskriften.

5. Bestemmelse om ikraftsetting

Denne forskrift er gjeldende fra 01.08.2020.

6. Klagebehandling

Vedtak etter denne forskrift kan påklages etter reglene i forvaltningsloven. Klageinstans er Fylkesmannen i Viken.