

- Akseptert
- Akseptert m/kommentarer
- Ikke akseptert / kommentert
- Revider og send inn på nytt
- Kun for informasjon

Sign:
Børje Karlsson, 24.02.2021
 18:05:49

PBL § 12-5 AREALFORMÅL
 2. Samferdselsanlegg og teknisk infrastruktur

- SKV - Kjørefveg (2011)
- SGS - Gang- sykkelveg (2015)
- SVT - Annen veggrunn, teknisk (2018)

5. LNF
 L - Landbruk, natur- og friluftsmål (5100)

PBL § 12-6 HENSYNSSONER
 a. Sikrings-, støy og faresone

- H370 - Høyspenning

PBL § 12-7 BESTEMMELSESONRÅDER
 Bestemmelseshjemmel

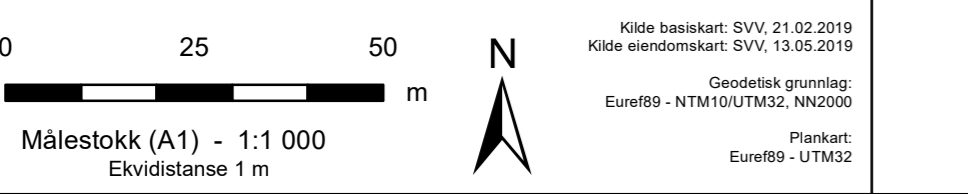
- #110 - #162 Kulturminner som søkes frigitt (6)
- #1 - #6 Midlertidige anlegg- og riggområder (91)

JURIDISKE LINJER OG SYMBOLER

- Planens avgrensning
- Formålsgrense
- Hensynssonergrense
- Bestemmelsegrense
- Byggeline (1211)
- Bebyggelse som forutsettes fjernet (1215)
- Avkjørsel (1242)

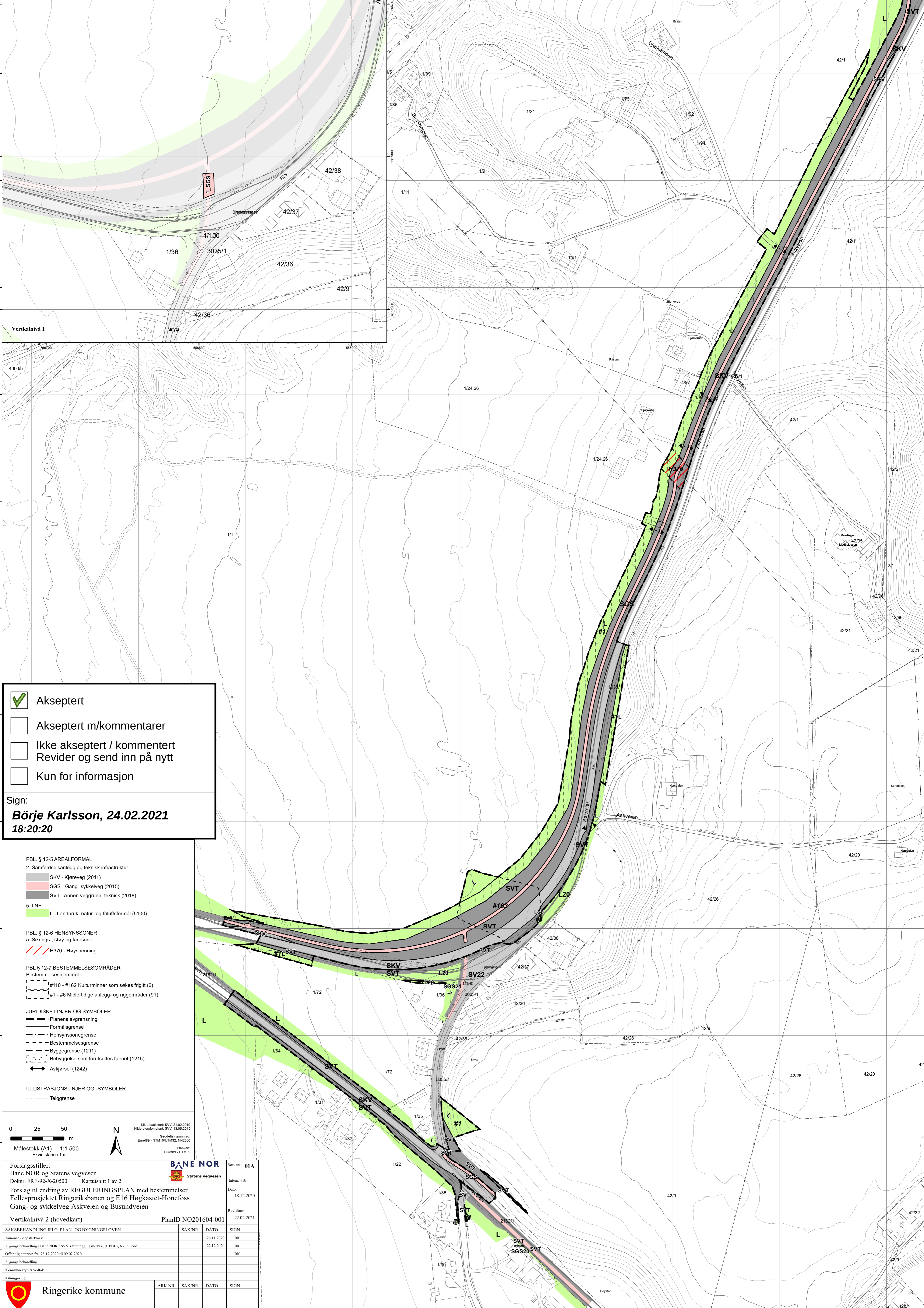
ILLUSTRASJONSLINJER OG -SYMBOLER

- Teiggrense



Forslagsstiller: Bane NOR og Statens vegvesen Doknr. FRE-92-X-20501 Kartutsnitt 2 av 2		Rev. nr: 01A Intern: v1b
Forslag til endring av REGULERINGSPLAN med bestemmelser Fellesprosjektet Ringeriksbanen og E16 Høgkastet-Honefoss Gang- og sykkelveg Askveien og Busundveien		Date: 18.12.2020
Vertikalnivå 2 (hovedkart) PlanID NO201604-001		Rev. dato: 22.02.2021
SAKSBEHANDLING IFLG. PLAN- OG BYGNINGSLOVEN		
SAK/NR	DATO	SIGN
Amnøse / oppstartsvet	26.11.2020	BK
1. gangs behandling / Bane NOR / SVV sitt utleggingsvedtak, if. PBL §3-7, 3. ledd	22.12.2020	BK
Offentlig ettersyn fra 28.12.2020 til 09.02.2021		BK
2. gangs behandling		
Kommunestyrets vedtak		
Kommisjonen		
ARK.NR.	SAK/NR	DATO






Vertikalnivå 1

- Akseptert
- Akseptert m/kommentarer
- Ikke akseptert / kommentert
Revider og send inn på nytt
- Kun for informasjon

Sign:
Børje Karlsson, 24.02.2021
 18:20:20

- PBL § 12-5 AREALFORMÅL**
 2. Samferdselsanlegg og teknisk infrastruktur
- SKV - Kjøreveg (2011)
 - SGS - Gang- sykkelveg (2015)
 - SVT - Annen veggrunn, teknisk (2018)
5. LNF
- L - Landbruk, natur- og friluftsmål (5100)
- PBL § 12-6 HENSYNSSONER**
 a. Sikrings-, støy og faresone
- H370 - Høyspenning
- PBL § 12-7 BESTEMMELSESONRÅDER**
 Bestemmelsehjemmel
- #110 - #162 Kulturminner som søkes friggitt (6)
 - #1 - #6 Midlertidige anlegg- og riggområder (91)
- JURIDISKE LINJER OG SYMBOLER**
- Planens avgrensning
 - Formålsgrense
 - Hensynssonergrense
 - Bestemmelsegrense
 - Byggegrense (1211)
 - Betbyggelse som forutsettes fjernet (1215)
 - Avkjørsel (1242)
- ILLUSTRASJONSLINJER OG -SYMBOLER**
- Teiggrense



Forslagsstiller: Bane NOR og Statens vegvesen Doknr. FRE-92-X-20500 Kartutsnitt 1 av 2		Rev. nr: 01A Intern: vlb
Forslag til endring av REGULERINGSPLAN med bestemmelser Fellesprosjektet Ringeriksbanen og E16 Høgkastet-Honefoss Gang- og sykkelveg Askveien og Busundveien		Date: 18.12.2020 Rev. dato: 22.02.2021
Vertikalnivå 2 (hovedkart) PlanID NO201604-001		
SAKSBEHANDLING IFLG. PLAN- OG BYGNINGSLOVEN		
SAK/NR	DATO	SIGN
1. gangs behandling / Bane NOR / SVV sitt utleggingsvedtak, if. PBL §3-7, 3. ledd		
26.11.2020		BK
Offentlig ettersyn fra 28.12.2020 til 09.02.2021		
22.12.2020		BK
2. gangs behandling		
Kommunestyrets vedtak		
Kommisjonen		
ARK.NR.	SAK/NR	DATO
Ringerike kommune		