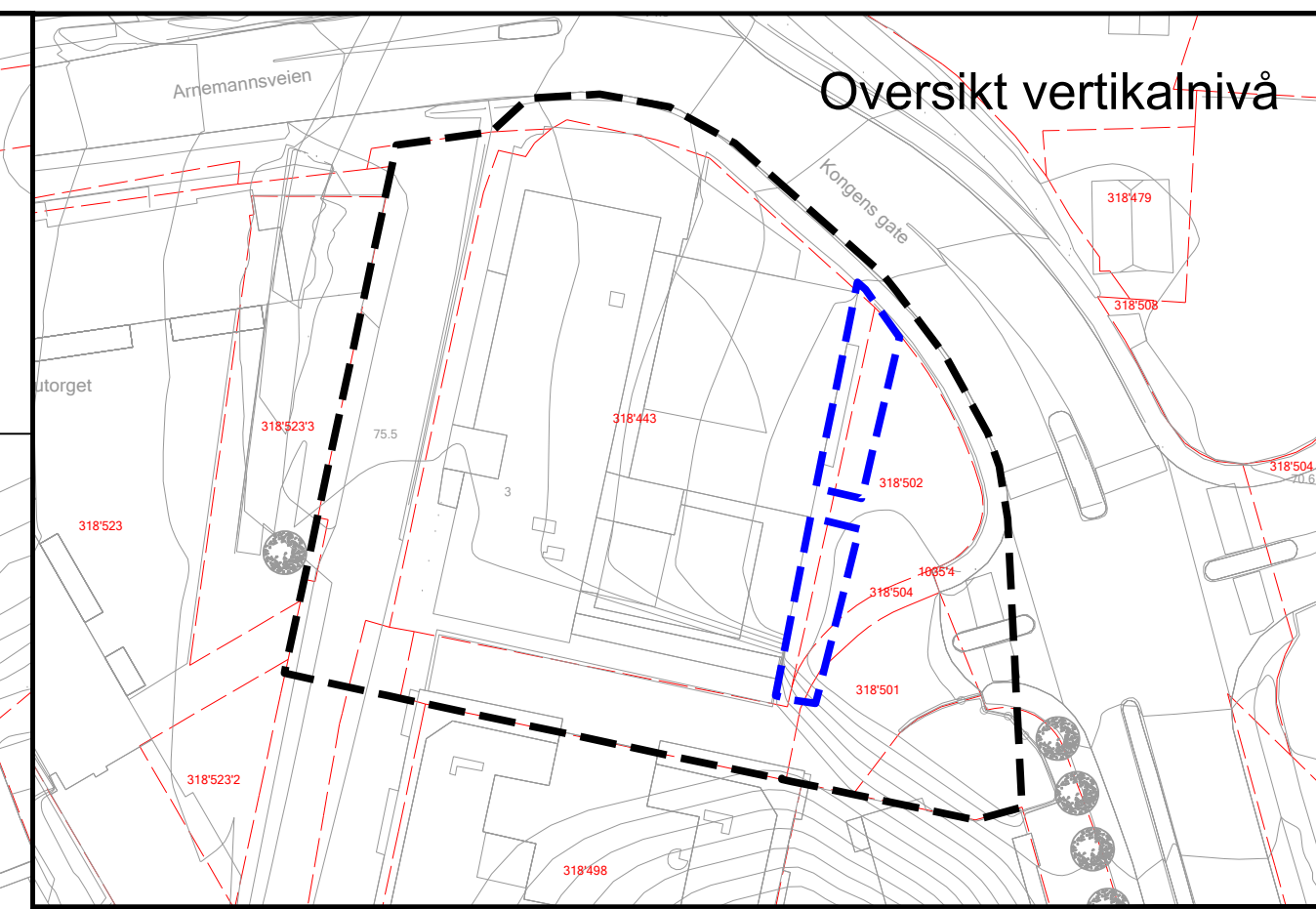
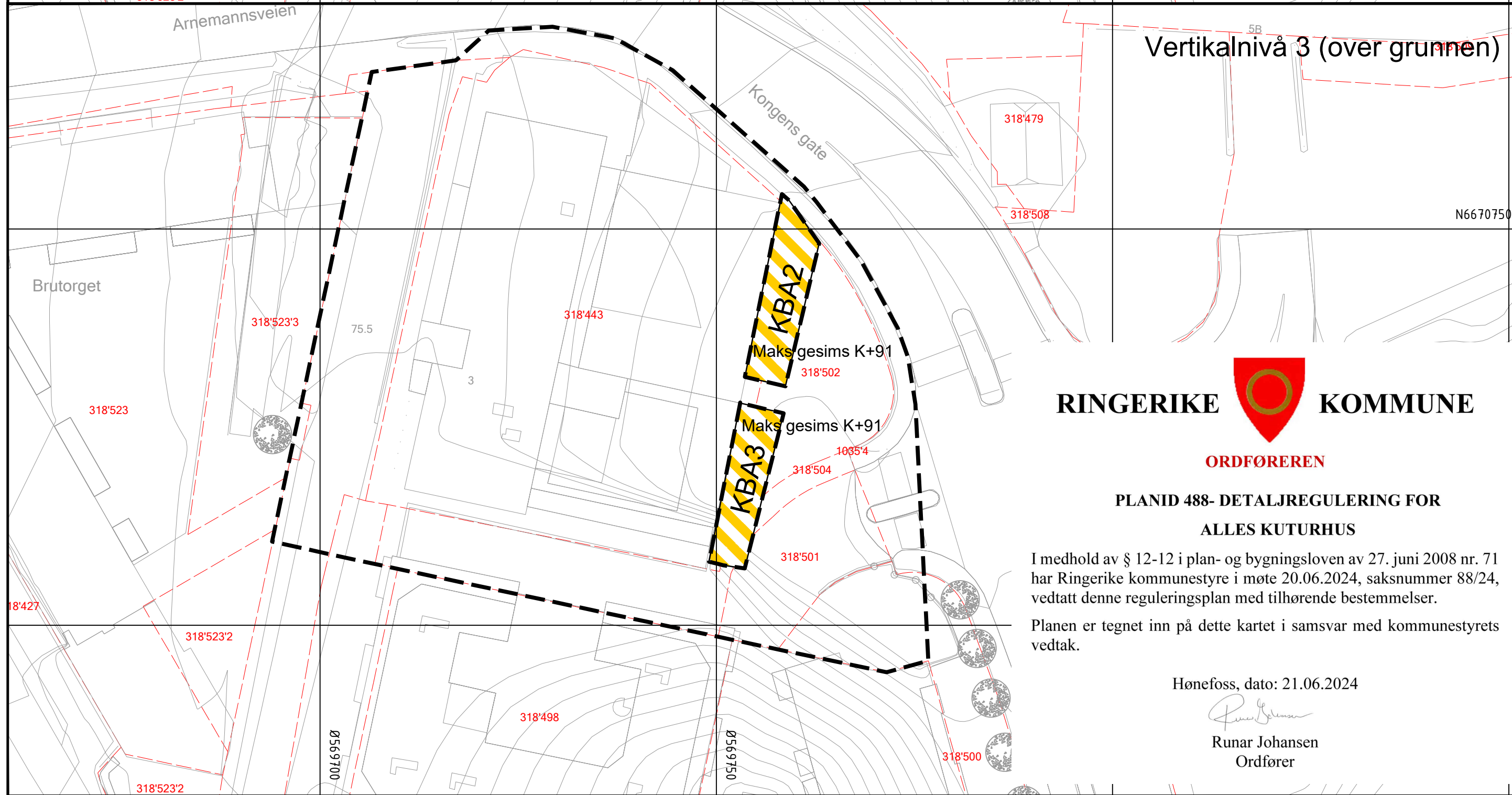


Vertikalnivå 2 (på grunnen)



Oversikt vertikalnivå



Vertikalnivå 3 (over grunnen)



ORDFØREREN

PLANID 488- DETALJREGULERING FOR ALLES KUTURHUS

I medhold av § 12-12 i plan- og bygningsloven av 27. juni 2008 nr. 71 har Ringerike kommunestyre i møte 20.06.2024, saksnummer 88/24, vedtatt denne reguleringsplan med tilhørende bestemmelser.

Planen er tegnet inn på dette kartet i samsvar med kommunestyrets vedtak.

Honefoss, dato: 21.06.2024

Runar Johansen
Runar Johansen
Ordfører

Tegnforklaring

Reguleringsplan PBL 2008 §12-5. Nr. 1 - Bebyggelse og anlegg

- Renovasjonsanlegg (RA)
- Kombinert bebyggelse og anleggsformål (KBA1-3)

§12-5. Nr. 2 - Samferdselsanlegg og teknisk infrastruktur

- Kjøreveg (KV)
- Fortau (FO1-2)
- Torg (TO1-2)
- Gatetun (GT)
- Annen veggrunn - tekniske anlegg (AVT)


Linjesymbol

- Plangrense
- Formålgrense
- Regulert høyde
- Måle og avstandslinje

Kartopplysninger

Kilde for basiskart: Georange, FKB
Dato for basiskart: 09.01.2023
Koordinatsystem: ETRS89.UTM-32N
Høydegrunnlag: NN2000

Ekvidistanse: 1m
Kartmålestokk: 1:500



Detaljregulering for:
Alles kulturhus
Med tilhørende reguleringsbestemmelser

Arealplan-ID:
488
Kommunenr. 3305
Forslagstiller:
Ringerike Kulturstiftelse

SAKSBEHANDLING ETTER PLAN -OG BYGNINGSLOVEN			
	SAKS-NR	DATO	SIGN
Kunngjøring av oppstart		08.03.2022	
1. gangsbehandling i hovedutvalget for miljø og arealforvaltning	69/23	14.08.2023	I.S.
1. gangsbehandling i formannskapets strategi og plan	50/23	22.08.2023	I.S.
Høring og offentlig ettersyn fra 09.09.2023 til 21.10.2023			I.S.
2. gangsbehandling i hovedutvalget for miljø- og arealforvaltning	52/24	03.06.2024	I.S.
2. gangsbehandling i formannskapets strategi og plan	25/24	12.06.2024	I.S.
Vedtatt i kommunestyret	88/24	20.06.2024	I.S.

Planen er utarbeidet av:
Norconsult

Planen er bearbejdet av:
Reguleringsavdelingen

Arkiv: V: M&A\Vedtatte planer\PlanKart_DWG\488-Alles kulturhus