

# TEGNFORKLARING

## PBL § 12-5 Arealformål

- Bebyggelse og anlegg
  - Boligbebyggelse-frittliggende småhusbebyggelse (BFS)
  - Renovsjonsanlegg (BRE)
- Samferdselsanlegg og teknisk infrastruktur
  - Kjøreveg (SKV1-5)
  - Gang-/sykkelveg (SGS1-2)
  - Annen veggrunn-grøntareal (SVG1-2)
- Landbruks-, natur og friluftsområder samt reindrift
  - Landbruksformål (LL)

## PBL § 12-6 Hensynssoner

- Sikringssoner
  - Frisikt (H140\_1-5)
- Sone med angitte særlige hensyn
  - Hensyn landbruk (H510)

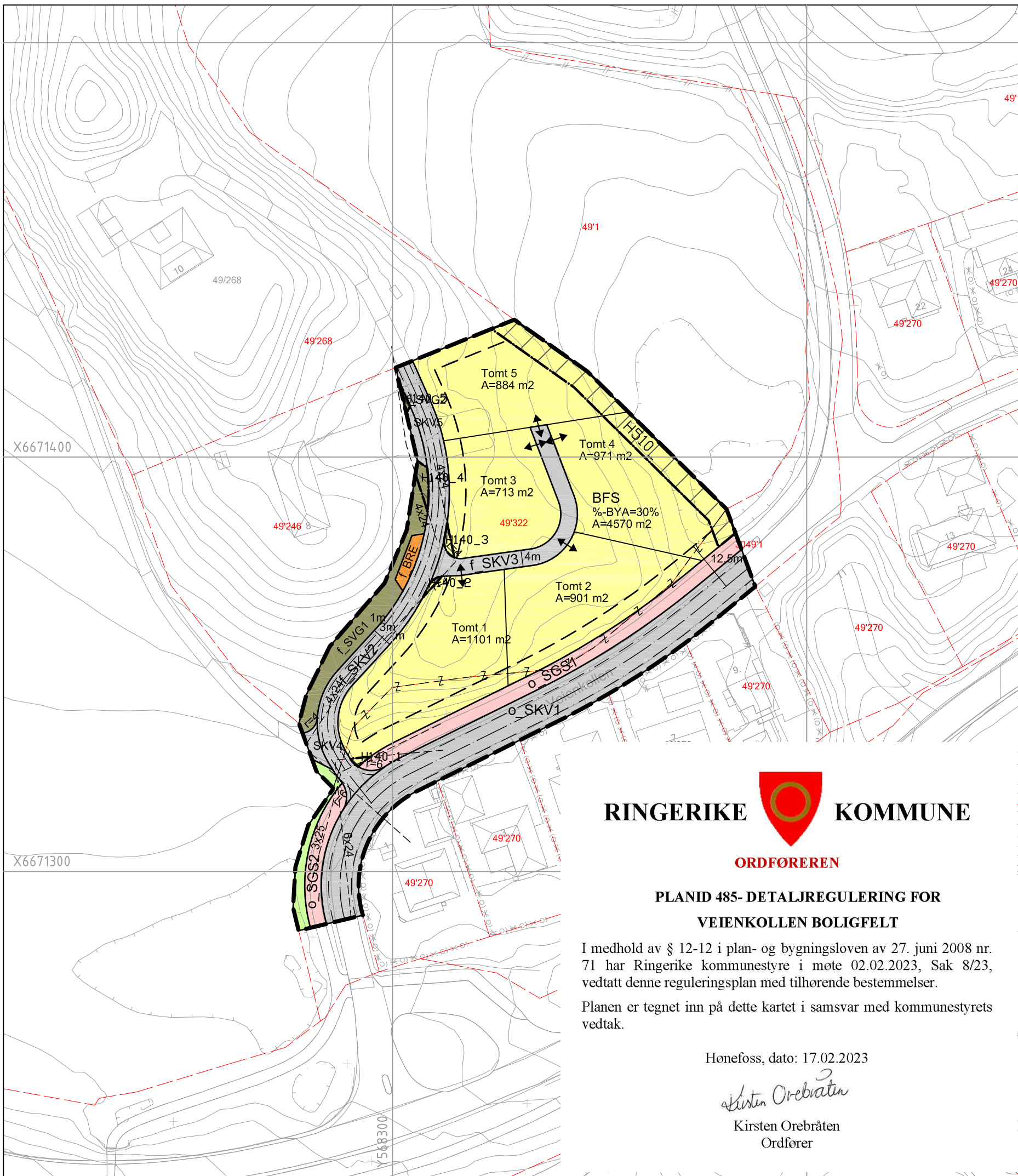
## Linjesymboler

- Planens begrensning
- Formålsgrense
- Regulert tomtegrense
- Eiendomsgrense som skal oppheves
- Byggegrense
- Regulert senterlinje
- Frisiktlinje
- Regulert kant kjørebane
- Måle- og avstandlinje
- Grense for sikringszone
- Grense for hensyn landbruk

## Punktsymboler

- Avkjørsel-både inn og utkjøring

Eierform  
o\_ = offentlig  
f\_ = felles



**RINGERIKE KOMMUNE**  
  
**ORDFØREREN**

### PLANID 485- DETALJREGULERING FOR VEIENKOLLEN BOLIGFELT

I medhold av § 12-12 i plan- og bygningsloven av 27. juni 2008 nr. 71 har Ringerike kommunestyre i møte 02.02.2023, Sak 8/23, vedtatt denne reguleringsplan med tilhørende bestemmelser.

Planen er tegnet inn på dette kartet i samsvar med kommunestyrets vedtak.

Honefoss, dato: 17.02.2023

*Kirsten Orebråten*  
 Kirsten Orebråten  
 Ordfører

DETALJREGULERING FOR:

**Veienkollen boligfelt**

MED TILHØRENDE REGULERINGSBESTEMMELSER

PLAN ID:

**485**

Kommunenr. 3007




 **RINGERIKE KOMMUNE**  
 AREALFORVALTNING

Forslagstiller:  
 Tronrud eiendom AS

Areal planområde=7,7 daa

SAKSBEHANDLING IFLG. PLAN- OG BYGNINGSLOVEN:	SAKNR.	DATO	SIGN.
Kunngjøring av oppstart		25.10.2021	M.S.A.
1. gangsbehandling i Hovedutvalget for miljø og arealforvaltning	35/22	09.05.2022	M.S.A.
1. gangsbehandling i Formannskapetets Strategi og plan	19/22	18.05.2022	M.S.A.
Offentlig ettersyn i perioden		23.06.-05.09.2022	M.S.A.
2. gangsbehandling i Hovedutvalget for miljø og arealforvaltning	90/22	05.12.2022	LL
2. gangsbehandling i Formannskapetets Strategi og plan	08/23	24.01.2023	LL
Vedtatt i kommunestyret	08/23	02.02.2023	LL

MÅLESTOKK: 1:1000 (A3)




Basiskart levert av Ringerike kommune  
 Urtreksdato, offentlig kartgrunnlag: 29.09.21

Basiskart: FKB  
 Koordinatsystem: UTM EUREF89 sone 32  
 Høydesystem: NN 2000  
 Ekvivalens 1 m

Planforlaget utarbeidet av:



Planforlaget er bearbejdet av:

 Arealforvaltnig  
 Reguleringsavdelingen

Arkiv:  
 V:\M & AV\vedtatte planer\Plankart\_DWG\485-Veienkollen boligfelt