


TEGNINGSFORKLARING


- Fylling
- Skjæring
- Planlagt G/S
- - - Frisikt
- - - Planområdet




HOLLERUD BOLIGFELT			
Dato	Konstr./Regnet	Godkjent	Målestokk
23.03.2023	LJØ		1:1000
EUREF89 - SONE 32		NN 2000 høyder	
Oversiktstegning kryss rv. 350 - Kindsåsveien			Erstattet av:
Illustrasjon forslag			904
NB! Ikke prosjekteringsgrunnlag			
Henvising:	Beregning:		



HOLLERUD BOLIGFELT				
Illustrasjons forslag				
Dato	Konstr. tegnet	Godkjert	Målestokk	Erstatning for:
23.03.2023	LIØ			
EUREF89 - SONE 32		NN 2000 høyder		907
3D Bilde 3_ Kryss rv.350 - Kindsåsveien Retning mot nord NB! likke prosjekteringsgrunnlag				
Henvising:		Beregning:		



HOLLERUD BOLIGFELT				MjosPlan
Illustrasjons forslag				
Dato	Konstr. Aegnet	Godkjert	Målestokk	Erstatning for:
23.03.2023	LJØ			
EUREF89 - SONE 32		NN 2000 høyder		Erstattet av:
3D bilde 2_ Kryss rv.350 - Kindsåsveien Retning mot sør NB! Ikke prosjekteringsgrunnlag				
Henvising:		Beregning:		906



HOLLERUD BOLIGFELT				
Illustrasjons forslag				
Dato	Konstr. Ansvar	Godkjert	Målestokk	MjosPlan
23.03.2023	LJØ			
EUREF89 - SONE 32		NN 2000 høyder		
3D Bilde 1_ Kryss rv.350 - Kindsåsveien				Erstatning for:
Retning mot sør-vest				Erstattet av:
NB! Ikke prosjekteringsgrunnlag				905
Henvising:		Beregning:		