






REGULERINGSPLAN SPERILLEN KOLONIHAGER OG NATURPARK
SKISSEPLAN FOR VANN OG AVLØP

STREKSYMBOLER

-  Pumpeledning
-  Selvfallsledning spillvann
-  Vannledning
-  Grense sikringszone
-  Pumpestasjon



Ekvidistanse 1 m
Målestokk 1 : 2500 I A1
30.11.2023

