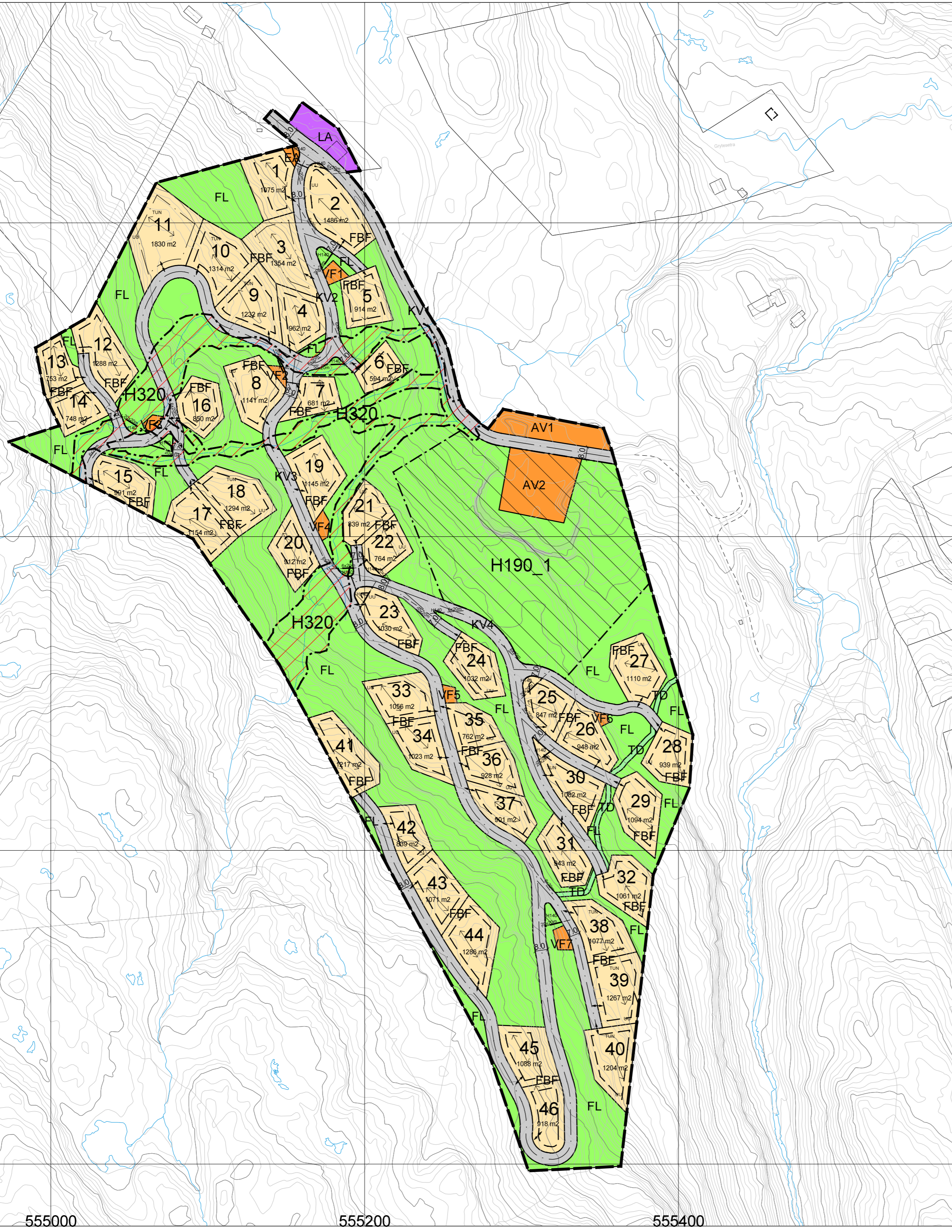
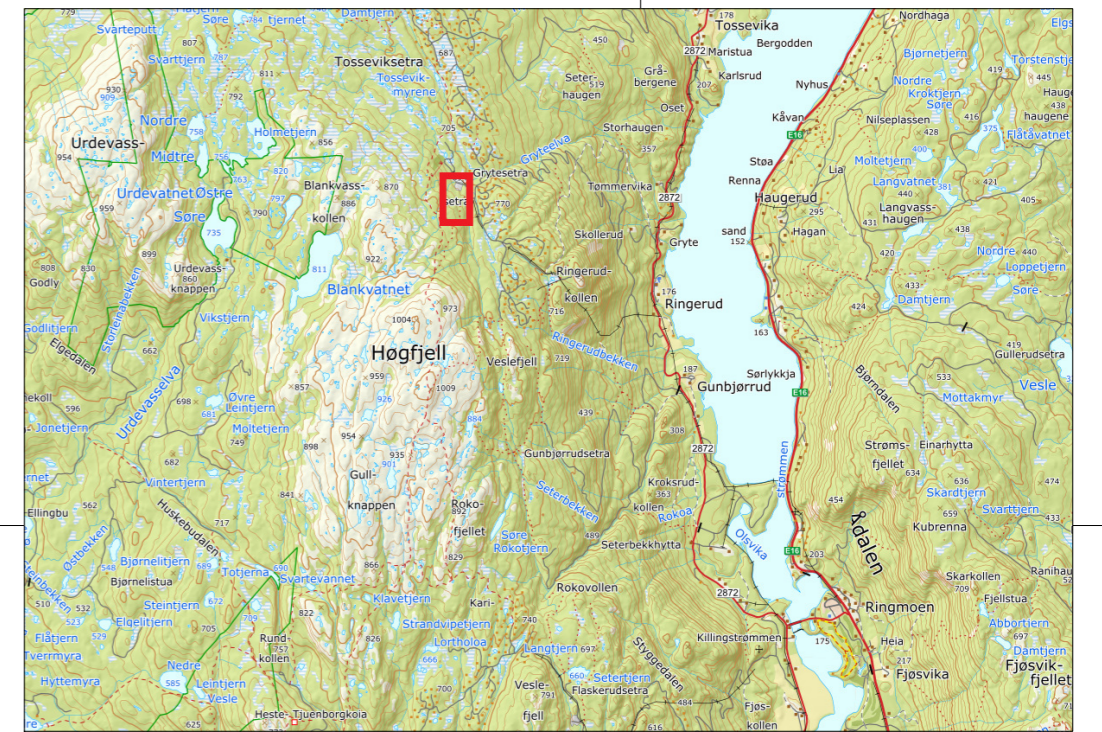


6696400  
6696200  
6696000  
6695800



555000 555200 555400



**TEGNFORKLARING**

PBL § 12-5. AREALFORMÅL I REGULERINGSPLAN

**BEBYGGELSE OG ANLEGG**

- FBF Fritidsbebyggelse - frittliggende
- LA Lager
- EA Energianlegg
- VF Vannforsyningsanlegg
- AV Avløpsanlegg

**SAMFERDSELSANLEGG OG TEKNISK INFRASTRUKTUR**

- KV Kjøreveg
- AVT Annen veggrunn - tekniske anlegg

**GRØNNSTRUKTUR**

- TD Turdrag

**LANDBRUKS-, -NATUR OG FRILUFTSFORMÅL**

- FL Friluftsmål

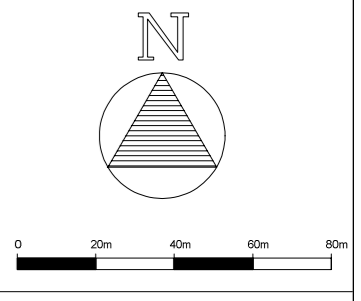
**HENSYNSSONER OG BESTEMMELSESONRÅDER**

- H140 Frisikt
- H190 Andre sikringssoner
- H320 Flomfare

**LINJESYMBOLER**

- Planens begrensning
- Formålsgrense
- Måle- og avstandslinje
- Regulert senterlinje
- Byggegrense
- Regulert tomtgrense
- Frisiktlinje
- Avkjørsel inn- og utkjøring
- Regulert møneretning

Oppdragsnr: PR1833  
Kartgrunnlag: FKB  
Ekvidistanse: 1 m  
Kartmålestokk: 1:2000 (A2)  
Koordinater: EUREF89- sone 32



TEGNR.	DATO	REVISJON	SIGN
01A	21.12.2020	Planforslag	JAH
01B	28.01.2021	Planforslag, revidering	JAH
01C	04.06.2021	Planforslag, revidering	JAH
01D	08.11.2021	Planforslag, revidering	JAH
01E	15.06.2023	Planforslag, revidering	JAH
01F	21.09.2023	Planforslag, revidering	JAH
01G	26.10.2023	Planforslag, revidering	JAH

**Detaljreguleringsplan for  
453 Høgfjell hytteområde**

Del av eiendom gnr. 298/bnr. 1, Ringerike kommune



SAKSBEHANDLING IFLG. PLAN- OG BYGNINGSLOVEN	SAKSNR.	DATO	SIGN.
Planarbeid varslet med annonse / brev			
1. gangs behandling i planutvalget			
Offentlig ettersyn fra / til			
2. gangs behandling i planutvalget			
Kommunestyrets vedtak			

PLAN UTARBEIDET AV:

**Plan & ressurs**  
Landskapsarkitektur / arealplanlegging  
Post/besøksadresse: Sentrum 11, 3630 Radberg  
Besøksadresse: Nymoens torg 11, 3611 Kongsberg  
Mob: 45205513 / 94801504  
epost: joar@plangoressurs.no  
www.plangoressurs.no

555