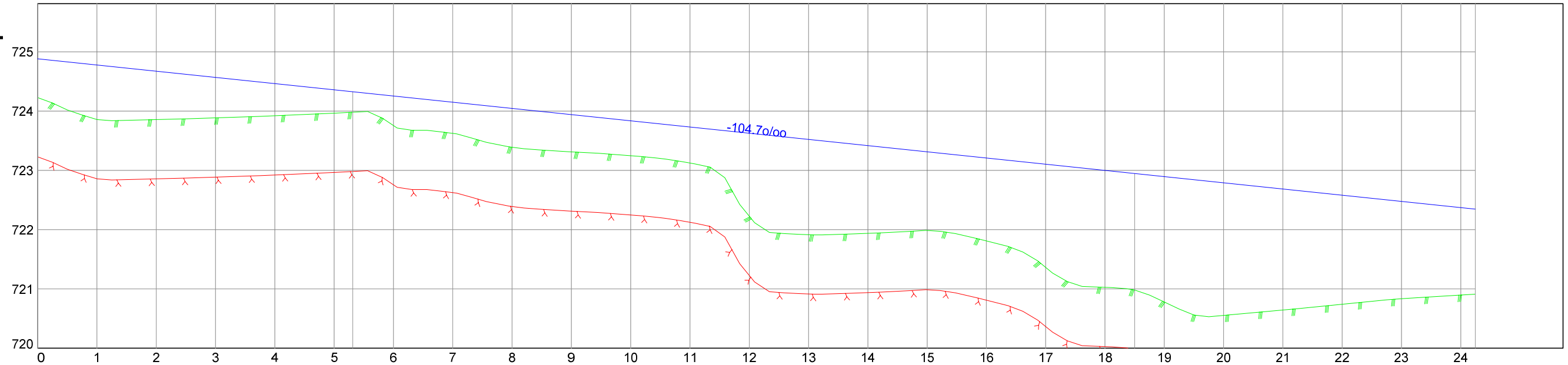


HOH.



PROFIL NR.	0.00	5.31	18.50
HOR. KURV.	R=45.00		
BREDDEUTV.			
TVERRFALL (1%=2mm)	<p>— H.kj.b.k.</p> <p>- - - V.kj.b.k 3.0%</p>		
PROFIL H.	724.88	723.84	722.34
TERRENG H.	724.23	723.25	720.55
OVERBYGN.T.			

REV. ANT.	REVIDERING GJELDER	SIGN. DATO
-----------	--------------------	------------

Plan & ressurs
 Landskapsarkitektur / arealplanlegging
 Post/besøksadresse, Sentrum 11, 3630 Rødberg
 Besøksadresse, Nyemoens torg 11, 3611 Kongsberg
 Mob: 45205513 / 94901504
 epost: joar@planogressurs.no
 www.planogressurs.no

Lengdeprofil - veg C

Detaljreguleringsplan 453 Høgfjell hytteområde

TEGNET JAH

KONTR.

MÅL 1:75 (A3)

DATO 25.06.2021

SAK NR.

PR1833

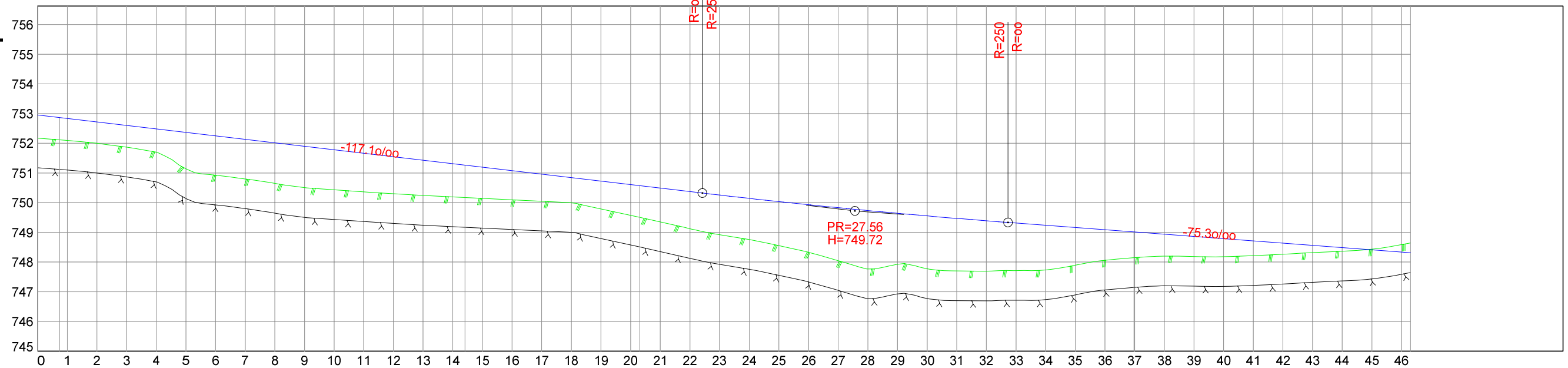
TEGN.NR.

01

REV.

A

HOH.



PROFIL NR.	0.00	0.74	14.41	20.31	36.98
HOR. KURV.	R=15.00			R=25.00	
BREDDEUTV.					
TVERRFALL (1%=2mm)					
— H.kj.b.k.					
- - - V.kj.b.k	3.0%				
PROFIL H.	752.95	751.78	750.61	749.55	748.31
TERRENG H.	752.17	750.43	749.57	747.77	748.18
OVERBYGN.T.					

REV. ANT. REVIDERING GJELDER SIGN. DATO



Landskapsarkitektur / arealplanlegging
Post/besøksadresse, Sentrum 11, 3630 Rødberg
Besøksadresse, Nyemoens torg 11, 3611 Kongsberg
Mob: 45205513 / 94901504
epost: joar@planogressurs.no
www.planogressurs.no

TEGNET JAH

KONTR.

MÅL 1:150 (A3)

DATO 25.06.2021

Lengdeprofil - veg D

Detaljreguleringsplan 453 Høgfjell hytteområde

SAK NR.

PR1833

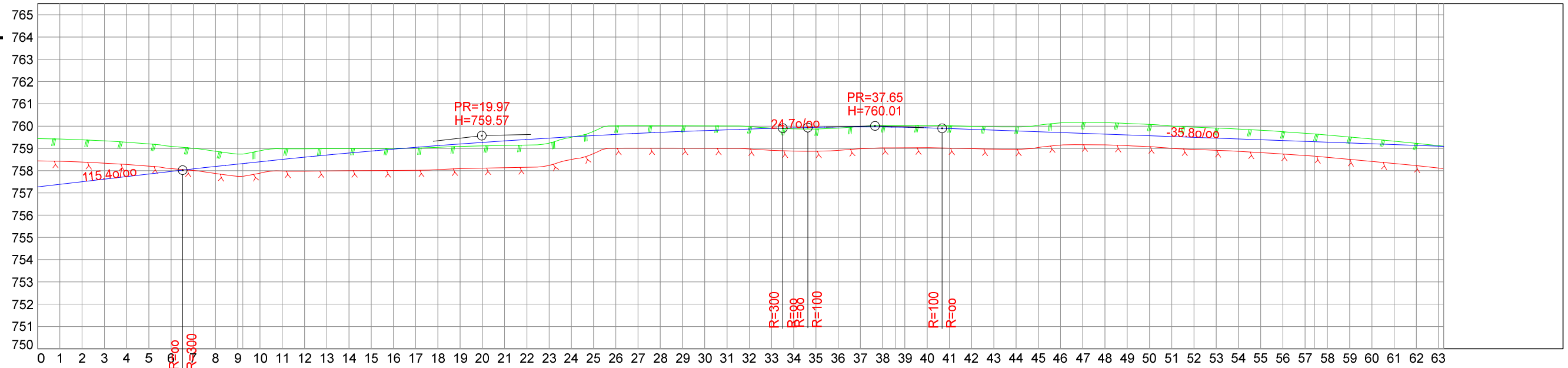
TEGN.NR.

01

REV.

A

HOH.



PROFIL NR.	0.00	9.23			38.59		57.42	63.23
HOR. KURV.			R=55.00			R=25.00		
BREDDEUTV.								
TVERRFALL (1%=2mm)								
— H.kj.b.k.								
--- V.kj.b.k.	3.0%							
PROFIL H.	757.27	758.40	759.27	759.80	759.92	759.57	759.21	759.09
TERRENG H.	759.44	758.89	759.11	760.01	760.03	760.08	759.42	759.09
OVERBYGN.T.								

REV. ANT. REVIDERING GJELDER SIGN. DATO

Plan
&ressurs

Landskapsarkitektur / arealplanlegging
Post/besøksadresse, Sentrum 11, 3630 Redberg
Besøksadresse, Nyemoens torg 11, 3611 Kongsberg
Mob: 45205513 / 94901504
epost: joar@planogressurs.no
www.planogressurs.no

Lengdeprofil - veg E

Detaljreguleringsplan 453 Høgfjell hytteområde

TEGNET JAH

KONTR.

MÅL 1:200 (A3)

DATO 25.06.2021

SAK NR.

PR1833

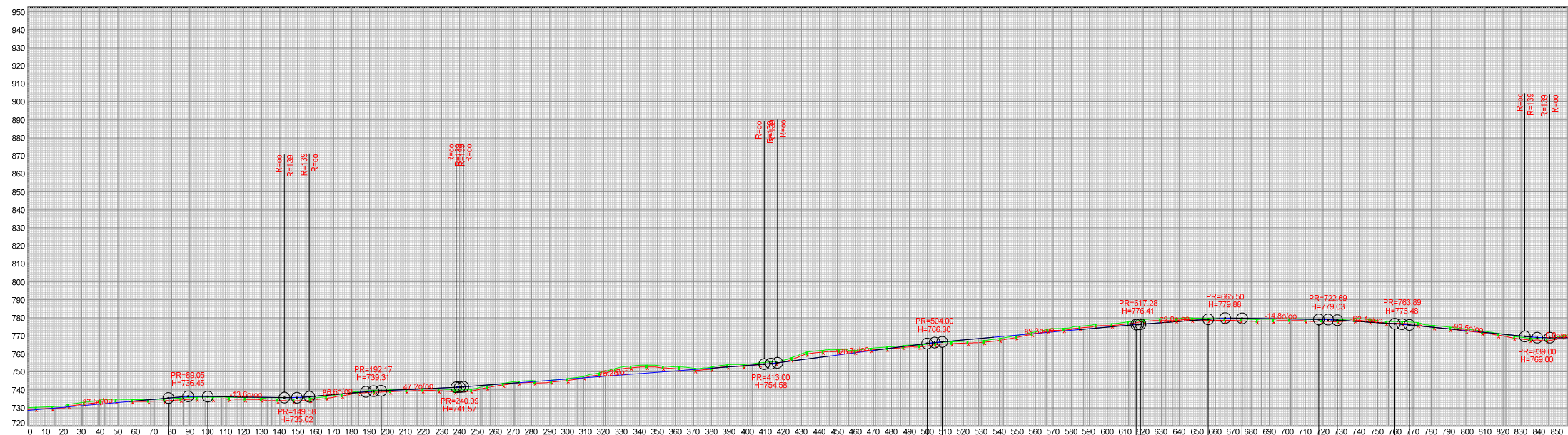
TEGN.NR.

01

REV.

A

HOH.



PROFIL NR.	0.00 9.08 30.42 38.99 42.78 64.52 68.34 78.84 98.59 107.82 119.37 118.63 133.07 147.48 159.05 172.45 183.87 208.77 215.87 227.33 251.50 252.45 270.59 273.90 282.46 305.51 308.96 321.23 360.05 365.42 402.51 429.96 437.64 456.26 471.10 475.37 485.19 507.55 528.38 542.29 565.97 586.77 588.90 611.74 612.47 632.28 636.20 659.99 675.07 685.68 701.98 702.00 750.28 756.28 780.05 799.31 821.56 830.43 845.25
HOR. KURV.	
BREDDEUTV.	
TVERRFALL (1%=2mm) — H.kj.b.k. --- V.kj.b.k	3.0%
PROFIL H.	730.16 728.65 730.59 729.53 731.01 730.40 733.02 731.28 734.08 732.15 734.76 733.03 734.57 733.90 734.70 734.78 735.21 735.65 735.78 736.20 735.93 736.30 735.95 736.16 735.81 736.03 735.56 735.89 735.03 735.75 734.98 735.81 735.63 736.53 736.96 737.39 738.63 738.26 739.64 739.11 739.94 739.68 740.38 740.15 740.70 740.63 740.48 741.10 739.95 741.58 741.01 742.32 743.10 743.07 744.50 743.82 745.16 744.58 745.21 745.33 746.24 746.08 747.87 746.83 750.08 747.59 752.63 748.34 753.64 749.09 753.56 749.84 752.77 750.59 751.99 751.35 752.64 752.10 754.02 752.85 754.20 753.60 755.31 754.36 756.51 755.48 760.08 756.77 761.80 758.06 762.30 759.35 762.02 760.63 763.25 761.92 763.96 763.21 764.87 764.49 765.44 765.78 766.50 766.83 766.98 767.72 767.30 768.62 768.50 769.51 770.24 770.40 772.18 771.30 774.03 772.19 774.56 773.08 775.85 773.97 776.72 774.87 777.56 775.76 779.00 776.60 779.50 777.32 779.71 778.05 779.76 778.77 779.61 779.45 779.57 779.76 779.17 779.67 779.24 779.52 779.47 779.37 779.37 779.22 779.14 779.06 779.01 778.58 779.65 777.96 778.51 777.34 778.02 776.72 777.59 775.87 775.91 774.87 774.88 773.88 773.72 772.88 772.47 771.89 770.97 770.89 769.24 769.90 768.59 769.13 769.25 769.00
TERRENG H.	
OVERBYGN.T.	

REV. ANT. REVIDERING GJELDER SIGN. DATO

Plan & ressurs
Landskapsarkitektur / arealplanlegging
Post/besøksadresse, Sentrum 11, 3630 Redberg
Besøksadresse, Nymoens torg 11, 3611 Kongsberg
Mob: 45205513 / 04901504
epost: joar@planogressurs.no
www.planogressurs.no

Lengdeprofil - veg F

Detaljreguleringsplan 453 Høgfjell hytteområde

TEGNET JAH

KONTR.

MÅL 1:300(A3)

DATO 25.06.2021

SAK NR.

PR1833

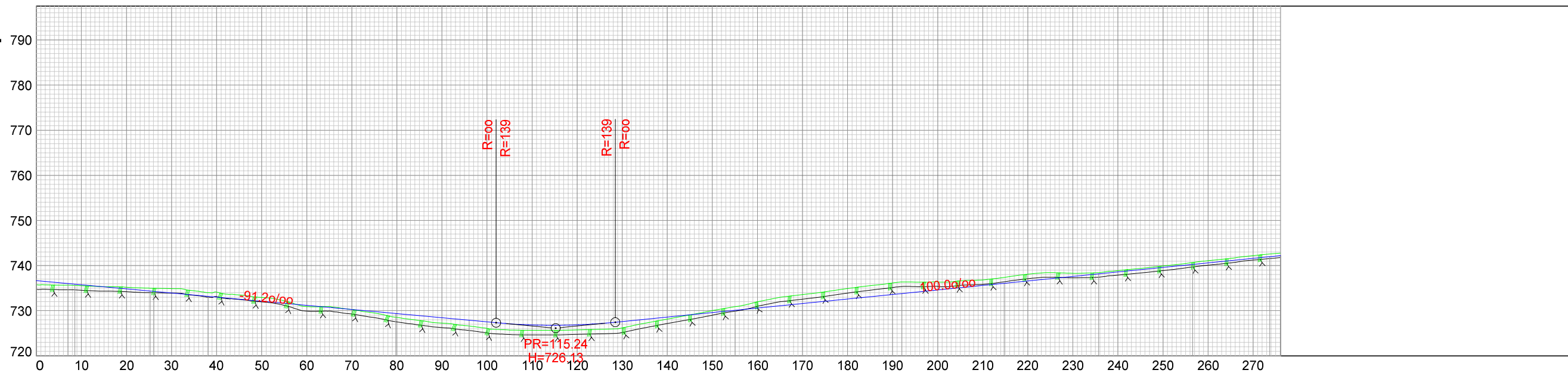
TEGN.NR.

01

REV.

A

HOH.



PROFIL NR.	0.00	7.00	8.54	25.25	26.07	38.12	79.74	96.05	133.84	155.07	192.07	214.74	235.71	256.59	273.67	276.10
HOR. KURV.		R=25.00					R=65.00	R=45.00		R=200.00	R=100.00	R=100.00		R=60.00		
BREDDEUTV.	-----															
TVERRFALL (1%=2mm)	-----															
— H.kj.b.k.	-----															
- - - V.kj.b.k	-----															
PROFIL H.	736.64	735.73	734.82	733.91	733.00	732.08	731.17	730.26	729.35	728.43	727.52	726.61	725.70	724.79	723.88	722.97
TERRENG H.	735.77	735.53	735.21	734.91	734.13	732.95	730.92	730.27	728.51	727.26	726.08	725.66	725.74	726.17	728.15	730.01
OVERBYGN.T.	-----															

REV. ANT. REVIDERING GJELDER SIGN. DATO

Plan & ressurs
 Landskapsarkitektur / arealplanlegging
 Post/besøksadresse, Sentrum 11, 3630 Redberg
 Besøksadresse, Nyemoens torg 11, 3611 Kongsberg
 Mob: 45205513 / 04901504
 epost: joar@planogressurs.no
 www.planogressurs.no

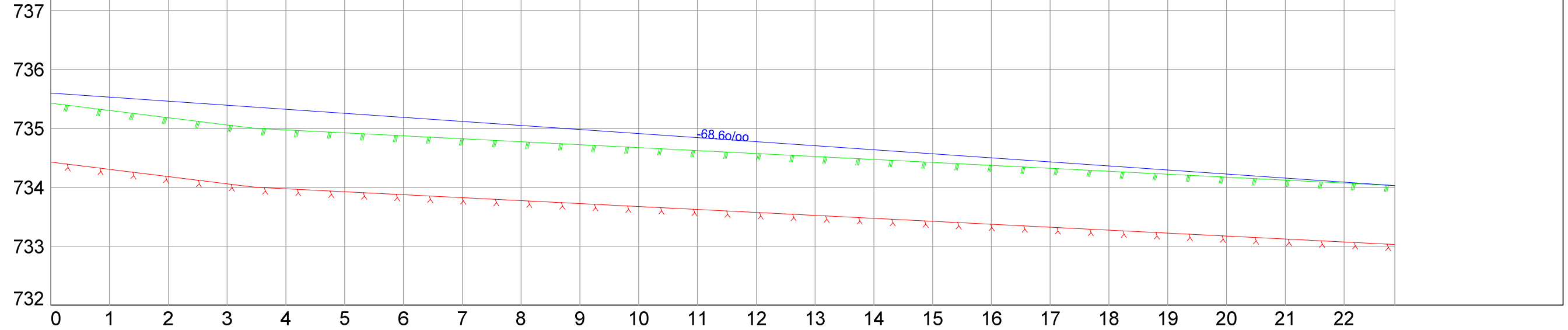
Lengdeprofil - veg G

Detaljreguleringsplan 453 Høgfjell hytteområde

TEGNET JAH
 KONTR.
 MÅL 1:1000(A3)
 DATO 25.06.2021

SAK NR. PR1833
 TEGN.NR. 01
 REV. A

HOH.



PROFIL NR.	0.00			22.86
HOR. KURV.				
BREDDEUTV.				
TVERRFALL (1%=2mm)				
— H.kj.b.k.				
- - - V.kj.b.k.				
PROFIL H.	735.60	734.91	734.23	734.03
TERRENG H.	735.43	734.67	734.17	734.03
OVERBYGN.T.				

REV. ANT. REVIDERING GJELDER SIGN. DATO

Plan
&ressurs

Landskapsarkitektur / arealplanlegging
Post/besøksadresse, Sentrum 11, 3630 Rødberg
Besøksadresse, Nyemoens torg 11, 3611 Kongsberg
Mob: 45205513 / 94901504
epost: joar@planogressurs.no
www.planogressurs.no

Lengdeprofil - veg H

Detaljreguleringsplan 453 Høgfjell hytteområde

TEGNET JAH

KONTR.

MÅL 1:75 (A3)

DATO 25.06.2021

SAK NR.

PR1833

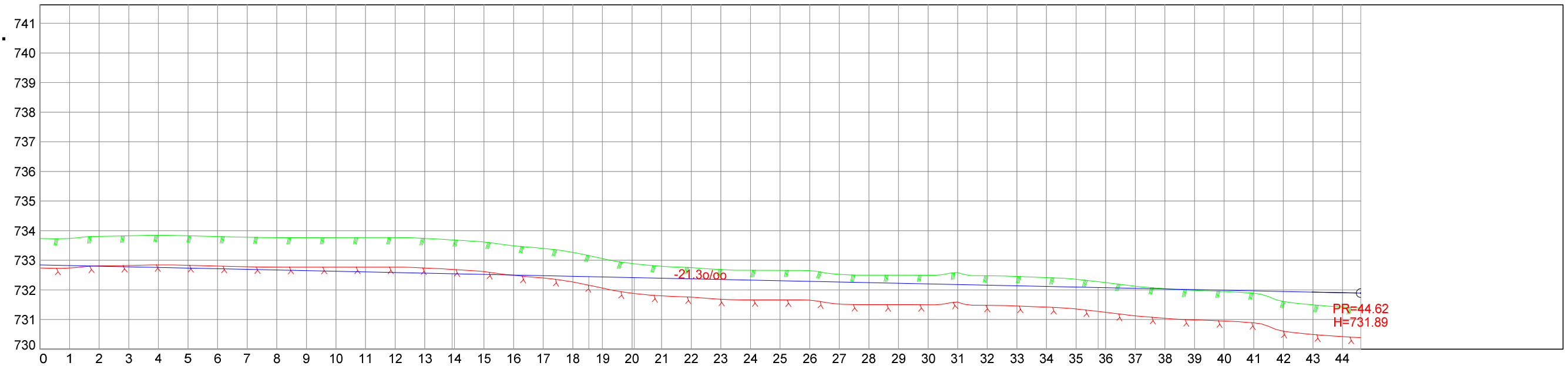
TEGN.NR.

01

REV.

A

HOH.



PROFIL NR.	0.00	13.92	18.54	20.08	35.74
HOR. KURV.		R=55.00		R=65.00	
BREDDEUTV.	-----				
TVERRFALL (1%=2mm)	-----				
— H.kj.b.k.	-----				
- - - V.kj.b.k.	3.0%				
PROFIL H.	732.84	732.63	732.42	732.20	731.99
TERRENG H.	733.74	733.77	732.89	732.50	731.95
OVERBYGN.T.					

REV. ANT. REVIDERING GJELDER SIGN. DATO



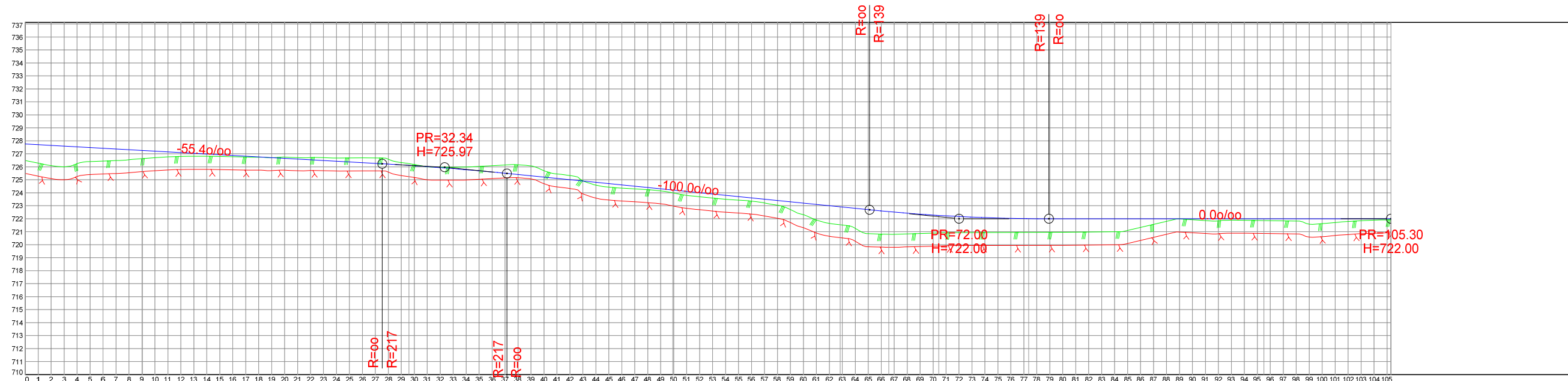
Landskapsarkitektur / arealplanlegging
Post/besøksadresse, Sentrum 11, 3630 Rødberg
Besøksadresse, Nymoens torg 11, 3611 Kongsberg
Mob: 45205513 / 94901504
epost: joar@planogressurs.no
www.planogressurs.no

Lengdeprofil - veg I

Detaljreguleringsplan 453 Høgfjell hytteområde

TEGNET	JAH	SAK NR.	TEGN.NR.	REV.
KONTR.				
MÅL	1:150(A3)	PR1833	01	A
DATO	25.06.2021			

HOH.



PROFIL NR.	0.00	9.03		29.59		49.93		62.83	66.58	70.43	77.37		95.50		105.30
HOR. KURV.			R=35.00			R=30.00				R=11.25	R=13.75				
BREDDEUTV.															
TVERRFALL (1%=2mm)															
— H.kj.b.k.															
- - - V.kj.b.k.															
PROFIL H.	727.76	727.21	726.65	726.08	725.20	724.20	723.20	722.29	722.00	722.00	722.00	722.00	722.00	722.00	722.00
TERRENG H.	726.49	726.70	726.74	726.18	725.70	724.98	723.98	722.89	720.96	721.92	721.92	721.62	721.62	721.92	721.92
OVERBYGN.T.															

REV. ANT. REVIDERING GJELDER SIGN. DATO

Plan
&ressurs
Landskapsarkitektur / arealplanlegging
Post/besøksadresse, Sentrum 11, 3630 Rødberg
Besøksadresse, Nyemoens torg 11, 3611 Kongsberg
Mob: 45205513 / 04901504
epost: joar@planogressurs.no
www.planogressurs.no

Lengdeprofil - veg J

Detaljreguleringsplan 453 Høgfjell hytteområde

TEGNET JAH

KONTR.

MÅL 1:350(A3)

DATO 25.06.2021

SAK NR.

PR1833

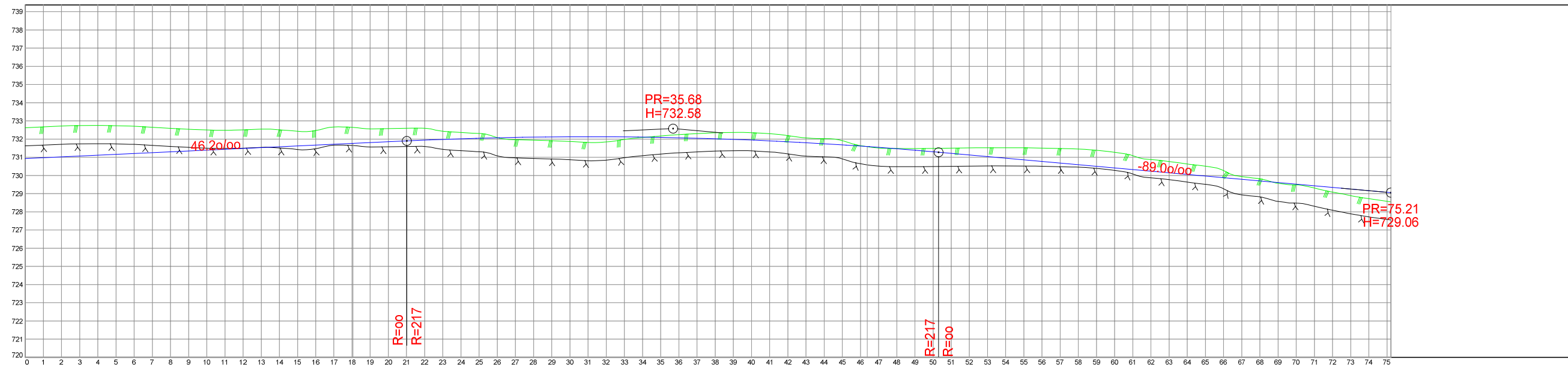
TEGN.NR.

01

REV.

A

HOH.



PROFIL NR.	0.00	18.05	46.37	75.21					
HOR. KURV.		R=100.00							
BREDDEUTV.									
TVERRFALL (1%=2mm)									
— H.kj.b.k.									
- - - V.kj.b.k	3.0%								
PROFIL H.	730.93	731.39	731.85	732.13	731.94	731.30	730.41	729.52	729.06
TERRENG H.	732.63	732.50	732.58	731.87	732.35	731.49	731.28	729.48	728.55
OVERBYGN.T.									

REV. ANT. REVIDERING GJELDER SIGN. DATO

Plan & ressurs
 Landskapsarkitektur / arealplanlegging
 Post/besøksadresse, Sentrum 11, 3630 Redberg
 Besøksadresse, Nyemoens torg 11, 3611 Kongsberg
 Mob: 45205513 / 94901504
 epost: joar@planogressurs.no
 www.planogressurs.no

Lengdeprofil - veg K

Detaljreguleringsplan 453 Høgfjell hytteområde

TEGNET JAH

KONTR.

MÅL 1:250(A3)

DATO 25.06.2021

SAK NR.

PR1833

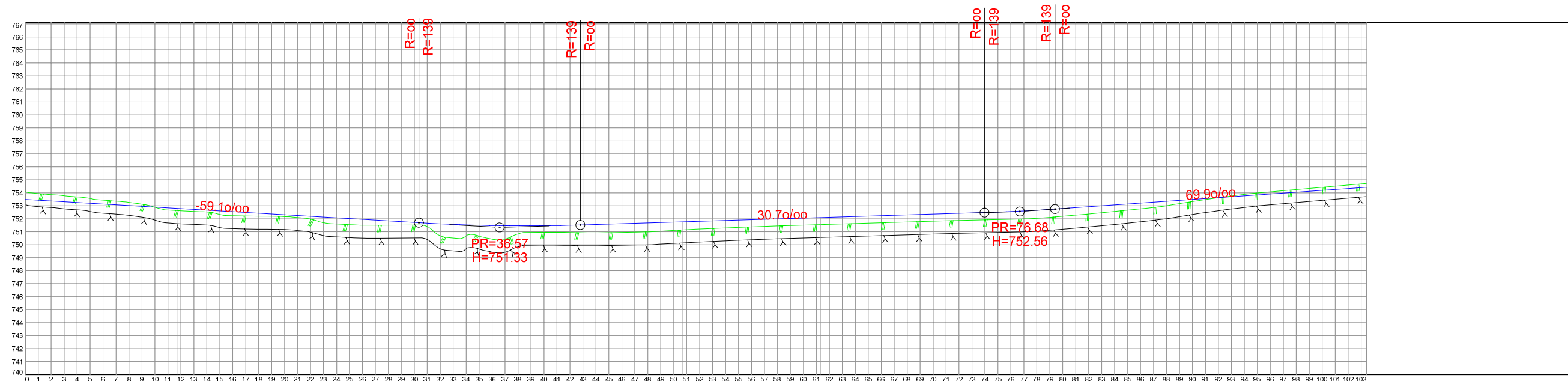
TEGN.NR.

01

REV.

A

HOH.



PROFIL NR.	0.00	11.70	24.08	35.07	50.65	61.31	103.44
HOR. KURV.		R=61.25		R=51.25			
BREDDEUTV.							
TVERRFALL (1%=2mm)							
— H.kj.b.k.							
- - - V.kj.b.k	3.0%						
PROFIL H.	753.49	752.90	752.31	751.72	751.47	752.05	753.49
TERRENG H.	754.09	752.89	752.17	751.52	750.96	751.82	753.33
OVERBYGN.T.							

REV. ANT. REVIDERING GJELDER SIGN. DATO

Plan
&ressurs

Landskapsarkitektur / arealplanlegging
Post/besøksadresse, Sentrum 11, 3630 Rødberg
Besøksadresse, Nyemoens torg 11, 3611 Kongsberg
Mob: 45205513 / 04901504
epost: joar@planogressurs.no
www.planogressurs.no

Lengdeprofil - veg L

Detaljreguleringsplan 453 Høgfjell hytteområde

TEGNET JAH

KONTR.

MÅL 1:350(A3)

DATO 25.06.2021

SAK NR.

PR1833

TEGN.NR.

01

REV.

A