



Tegnforklaring:


PBL § 12 - 5 AREALFORMÅL

1. BEBYGGELSE OG ANLEGG

 Kombinerte bebyggelse og anleggsformål (BKB1)

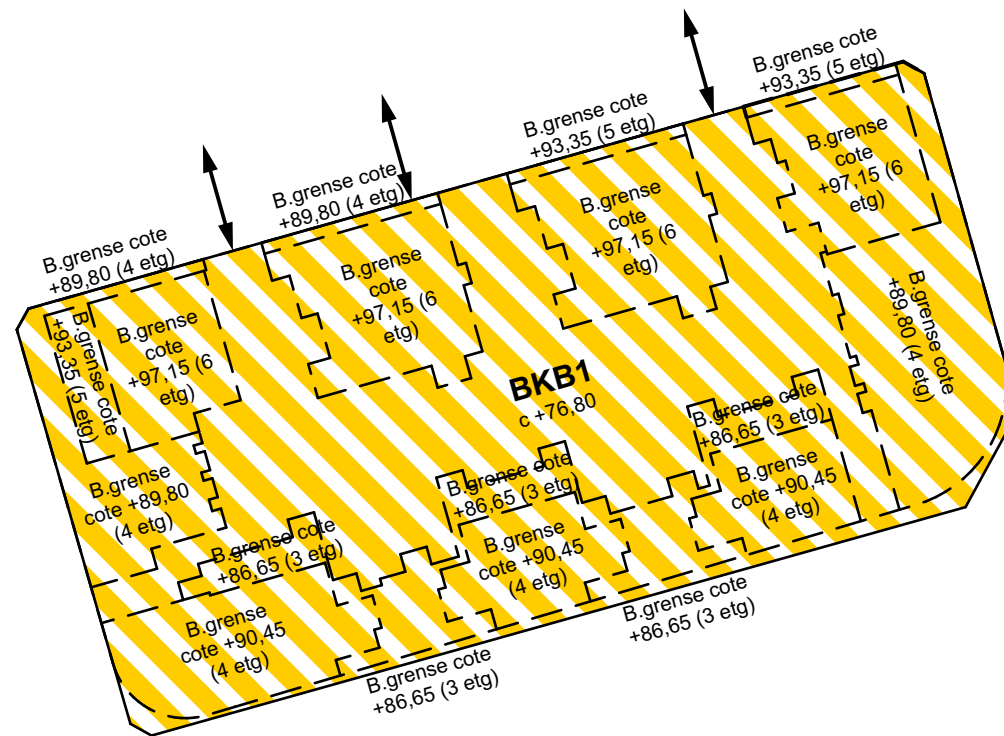
LINJESYMBOLER

 Formålsgrense

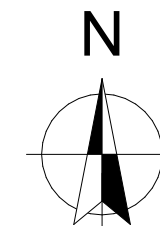
 Byggegrense

PUNKTSYMBOLER

 Avkjørsel



Målestokk: 1:1000



Kartgrunnlag levert av:
Ringerike kommune
Kartgrunnlag: FKB-B
Datum: Euref89UTM Sone 32
Kart innhentet dato: 25.01.2022
Høydereferanse: NN2000
Ekvidistanse: 1 meter

Områderegulering for Hønefoss Mindre endring av områderegulering for felt BKB1 MED TILHØRENDE REGULERINGSBESTEMMELSER

G5	Justering av gesimshøyde og byggegrenser	16.01.23		MF

Saksbehandling i følge plan- og bygningsloven	Dato	Saksnr.	Signatur
Kunngjøring av oppstart av arbeidet			
1.gangs behandling i det faste utvalget for plansaker			
Offentlig høring			
2.gangs behandling i det faste utvalget for plansaker			
Kommunestyrets vedtak			

Forslagsstiller: Tronrud Eiendom AS Arnemannsveien 3 Hønefoss 3510	Plan utarbeidet av: NUNO arkitektur AS Akersbakken 12 Oslo 0172
--	---

Arkivreferanse:	Dato:	PlanID: 0605_431	Tegningsnr. A-11-02	Rev: G5
-----------------	-------	---------------------	------------------------	------------