



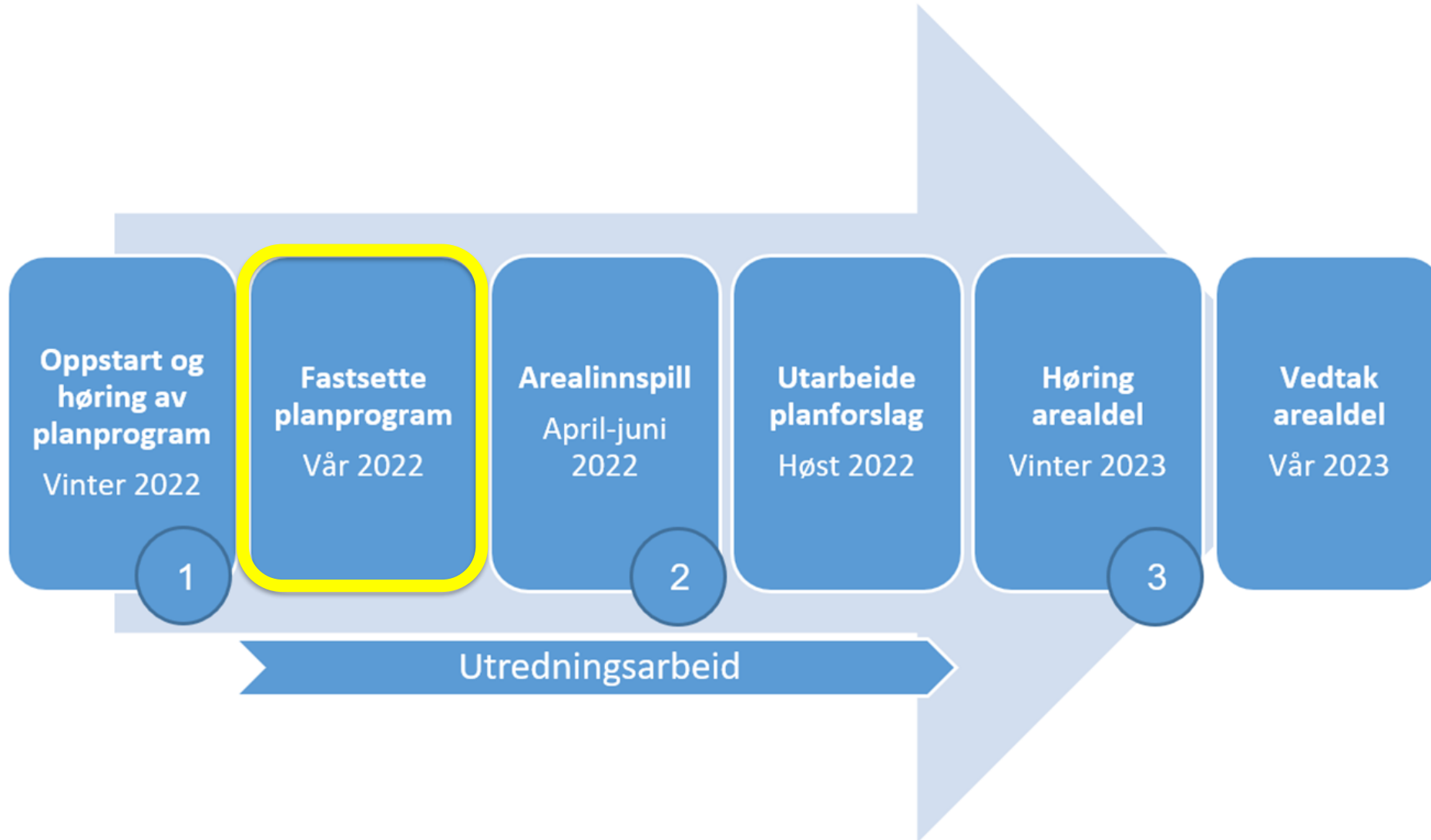
RINGERIKE
KOMMUNE

Kommuneplanens arealdel


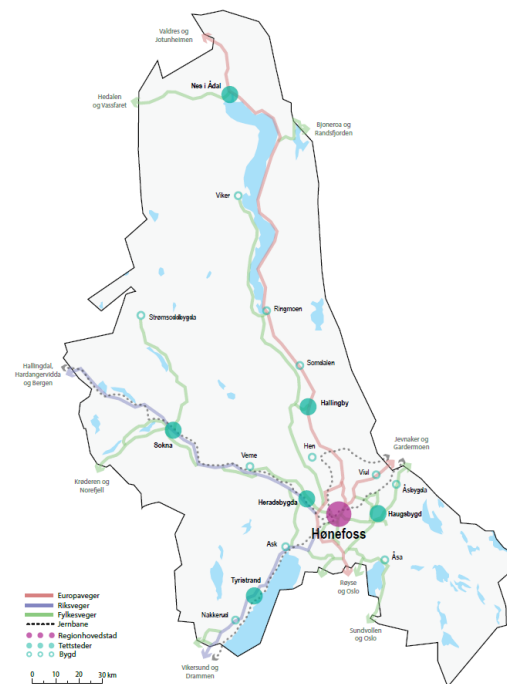

Fastsetting av planprogram (innledning til sak 50/22)

Heming Herdlevær, assisterende rådmann
Hovedutvalget for miljø- og arealforvaltning 13. juni 2022

Planprosess og framdrift



Planprogrammet bygger på samfunnsdelen og arealstrategien



Samfunnsdel

Arealstrategi

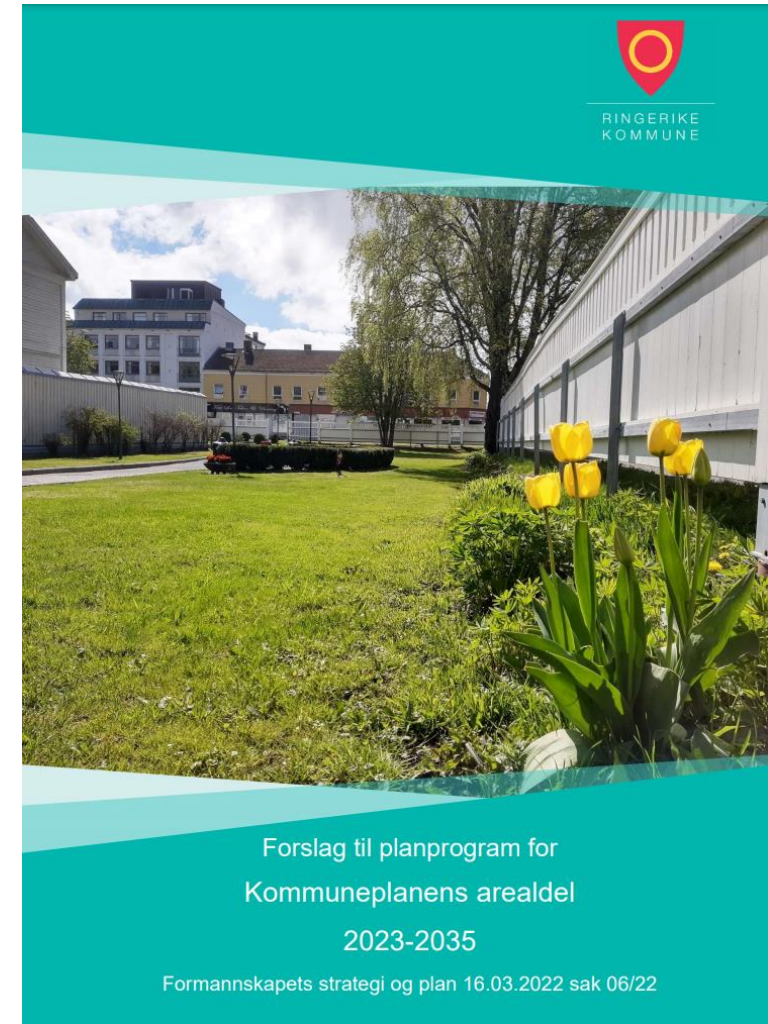
Planprogram



Forslag til planprogram



- Har vært på høring og offentlig ettersyn
- Endringer i planprogrammet
 - Rådmannen har foreslått enkelte endringer i planprogrammet.
 - Disse framgår av vedleggene.
 - I hovedsak tillegg og presiseringer.
- Planprogrammet fastsettes av kommunestyret
 - Innstilling fra HMA og formannskapetets strategi og plan.





28 uttalelser, oppsummert og vurdert i eget dokument som følger saksframlegget.

UTTALELSER FRA REGIONALE OG STATLIGE MYNDIGHETER SAMT NABOKOMMUNER.	
Bane NOR	
Direktoratet for mineralforvaltning	
Direktoratet for samfunnsikkerhet og beredskap	
Forsvarsbygg	
Mattilsynet.....	
Norges vassdrags- og energidirektorat	
Oslo kommune	
Statens vegvesen	
Statsforvalteren i Oslo og Viken	
Viken fylkeskommune	
UTTALELSER FRA LAG OG FORENINGER, ORGANISASJONER, FIRMAER O.L.	
Asker og Bærum vannverk IKS	
Fortidsminneforeningen Ringerike lokallag.....	
Forum for natur og friluftsliv Buskerud	
Miljøvernforbundet Hønefoss	
Norderhov sogneselskap.....	
Ringerike orienteringslag	
Ringerike næringsforening	
Snyta vel.....	
Tronrud Eiendom AS	
Tyttbærmoen Miljøpark v/ Wilhelm P. C. Blystad.....	
Vikerfjell Forum AS.....	
Øyangen vel.....	
Åsa vel og Åsa 2030.....	
UTTALELSER FRA INNBYGGERE.....	
Arne Sørland	
Bjørn Aage Holmen.....	
Magne Nyheim og Monica S. Nyheim.....	
Ole Haakon Opperud.....	
Siri Berrefjord	

Uttalelser fra innbyggere lag og foreninger m.m.



- Friluftsområder
- Byutvikling - Hønefoss
- Befolkningsutvikling
- Medvirkning
- Drikkevannssikkerhet
- Kulturminner
- Næringsutvikling
- Vikerfjell
- Åsa
- Marka
- Jordvern





Bane Nor

- prioritere utbygging og fortetting rundt kollektivknutepunkt.

Direktoratet for mineralforvaltning

- Masseforvaltning

Direktoratet for samfunnssikkerhet og beredskap

Forsvarsbygg

- Eggemoen

Mattilsynet

- Sikre beskyttelse av drikkevannskilder

NVE

- Vassdrag, flom- og skredfare, overvann, vassdrags- og energianlegg

Oslo kommune

- Klima, areal-, transport og næring, Marka, ivareta hensyn til Tyrifjorden/Holsfjorden som drikkevannskilde, masseforvaltning.



- Omfattende uttalelse knyttet til vegvesenets krav til konsekvensutredning og risiko- og sårbarhetsanalyse.
 - Må avklares nærmere med vegvesenet.
- Transportruter av nasjonal betydning gjennom Ringerike
 - Rv. 7, Rv. 350 og E16.
- Kommunedelplan for ny E16 Eggemoen-Nymoen og planarbeid for ny E16 fra Hole grense til kryss i Styggedalen
 - Vurdere scenarier der disse vegene, samt Ringeriksbanen, vil ha byggestart langt fram i tid.



- Forventer at føringer om samordnet bolig-, areal og transportplanlegging følges opp.
- Planlegge for 12-årshorisont og legge forventet befolkningsvekst til grunn.
- Anbefaler at langsiktige vekstgrenser holdes stramme.
- Jordvern og matproduksjon
 - Alternativer til bygging på dyrka/dyrkbar jord skal vektlegges.
 - Vurdere eksisterende byggeområder.
 - Nasjonale føringer strammet vesentlig inn siden forrige revidering.

Andre tema i uttalelsen:

- Vannmiljø og naturmangfold
- Overvann og snødeponering
- Avløp
- Skogbruk/natur,
- Klimahensyn
- Arealregnskap
- Støy
- Barn og unge
- Massehåndtering
- Samfunnssikkerhet og beredskap



- anbefaler nullvekstlinje/sone i plankartet.
- Prioritere geografiske vekstområder.
- Behov for klarere rammer for omfang og lokalisering av boligvekst.
- Har ikke investeringsmidler til infrastrukturtiltak som følge av kommunale planer
 - tiltak må sikres gjennom rekkefølgebestemmelser
- Folkehelse og friluftsliv
- Arkeologi
- Klima og miljø
- Bygningsvern og landskap – kulturminneplan
- Næring – bærekraftig næringsutvikling



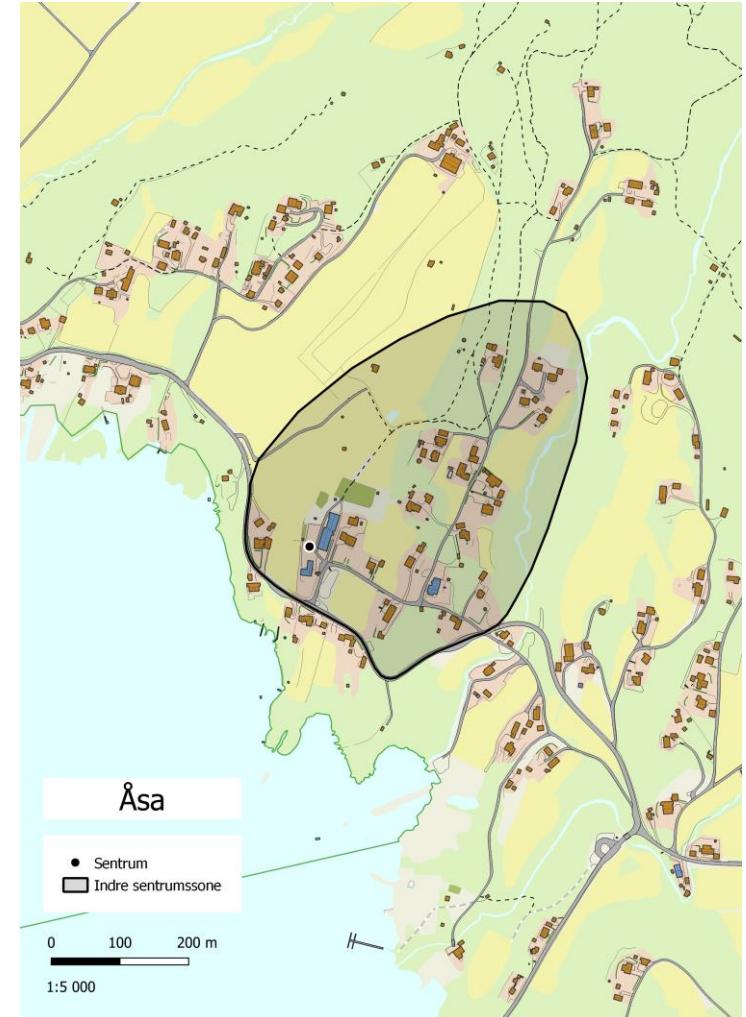
I hovedsak tillegg og presiseringer, ingen vesentlige endringer.

- Plan for informasjon og medvirkning
 - Fjernet aktiviteter som ikke er gjennomført i oppstartsfasen.
- Lagt inn definisjoner/utdypinger, f.eks.:
 - Bærekraftig mobilitet
 - ABC-prinsippet
- Næringsarealer
 - Omskriving knyttet til Hønefoss som regionhovedstad og satsingsområde, iht. samfunnsdelen.
- Lagt inn omtale av vannmiljø og Marka.
- Endret omtale av kart på enkelte temaer.
- Noen flere henvisninger under nasjonale og regionale føringer.



- Nytt forslag med bakgrunn i høringsuttalelser og ny gjennomgang.
- Anbefaler én indre sentrumssone, ingen ytre.
 - Omtalt i saksframlegget, grundigere redegjørelse i kommentarer til høringsuttalelser.
- Statsforvalteren
 - Svært kritisk til å sette vide utviklingssoner, mener kartet gir feil signaler og vil føre til økt arealpress på dyrka jord og natur, og økte forventninger om utbygging.
- Alternativt forslag til vedtak

Åsa skal ha både en indre og ytre sentrumssone. Indre sentrumssone er vist i vedlegg 4. Ytre sentrumssone skal være som vist i høringsutkastet til forslag til planprogram.



Hva har skjedd siden sist?



- Informasjon i torsdagsmøte på Luna
- Verksted om framtidens næringsarealer på USN
- ByLab
 - Åpne dager
 - Åpent informasjonsmøte
- Befaringer i tettstedene
 - Møte med lokale foreninger
 - Intern befaring
- Arbeid knyttet til kommunens behov i arealdelen.





Kommuneplanens arealdel revideres

INFORMASJON PLANPROGRAMMET AREALINNSPILL

Nå kan du komme med innspill om ny eller endret arealbruk

Dersom du har innspill om ny eller endret arealbruk, så skal dette sendes inn på eget skjema. Alle har mulighet til å sende inn arealinnsspill.

Mal for arealinnsspill finner du her.

Se side 2 i skjemaet for informasjon om hvordan du bruker skjemaet.

Når du har fylt inn malen med ditt innspill må du lagre den på din pc. Nederst på denne siden finner du en knapp som heter "gi ditt innspill". Når du trykker på den får du mulighet til å plassere innspillet på kartet. Etter at du har valgt et punkt i kartet vil du få opp en boks der du kan fylle ut din kontaktinformasjon og laste opp dokumentet med ditt innspill.

Frist for arealinnsspill er **12. juni 2022**.

Har du problemer med å få lagt inn innspill i kartløsningen kan du også sende innspillet til postmottak@ringerike.kommune.no eller per post til Ringerike kommune, Postboks 123 Sentrum, 3502 Honefoss.

Navigering i kartet

"Innbyggerdialog" på nettbrett og smarttelefon: For å se kartet på mobiltelefon/nettbrett må du trykke på ikonet som ser ut som en pil til høyre øverst på siden. Når du er i kartvisningen må du trykke på ikonet som ser ut som tre liggende streker over hverandre for å komme tilbake til informasjonsdelen. Du kommer også automatisk til kartet om du velger knappen "Gi ditt innspill".

< TILBAKE Kapittel 1 av 2 NESTE >

GI DITT INNSPILL

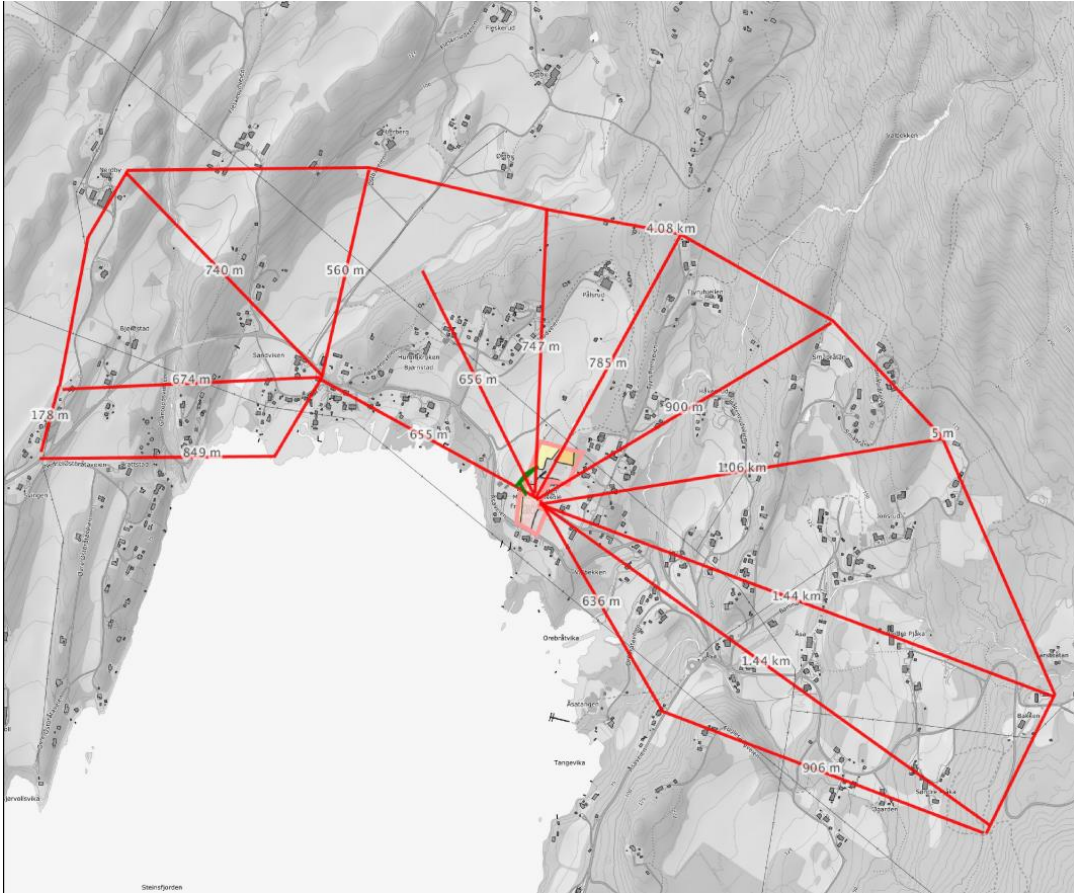
- Ca. 110 innspill er registrert
- Løsningen fungerer bra
 - Innspill går videre til postmottak og registreres i sakssystemet.
 - Automatisk svar til de som sender inn.
 - Jobber med å få på plass publisering av innspillene i kartet.



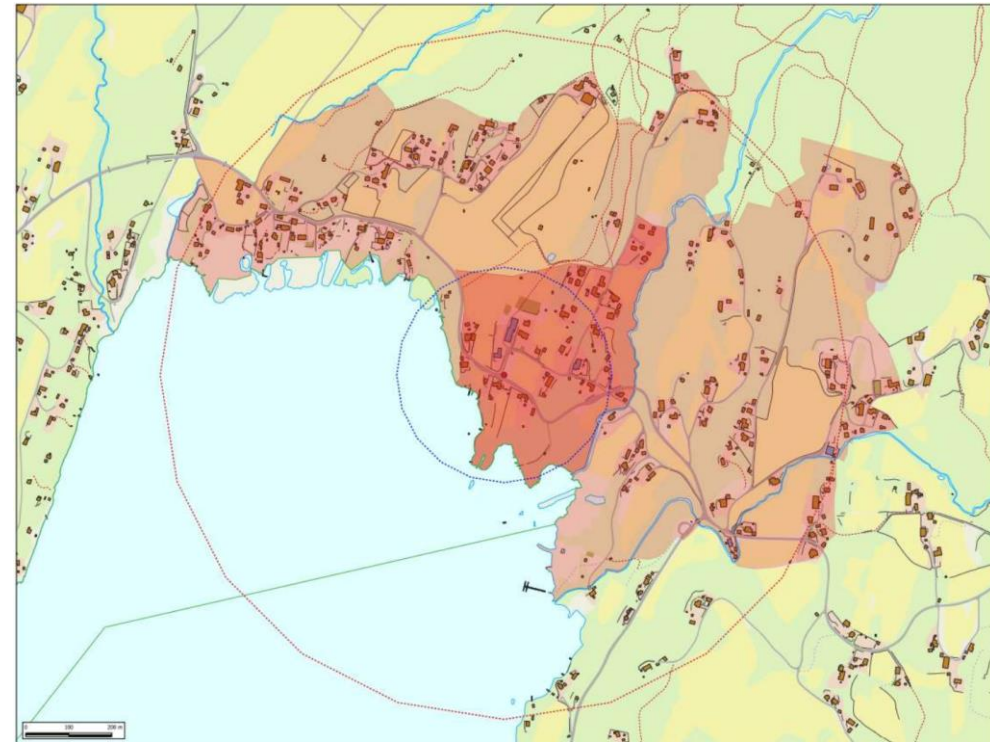
RINGERIKE
nærmest det meste



RINGERIKE
KOMMUNE



Forslag fra Åsa 2030 og Åsa vel



Forslaget som var på høring sammen med planprogrammet

