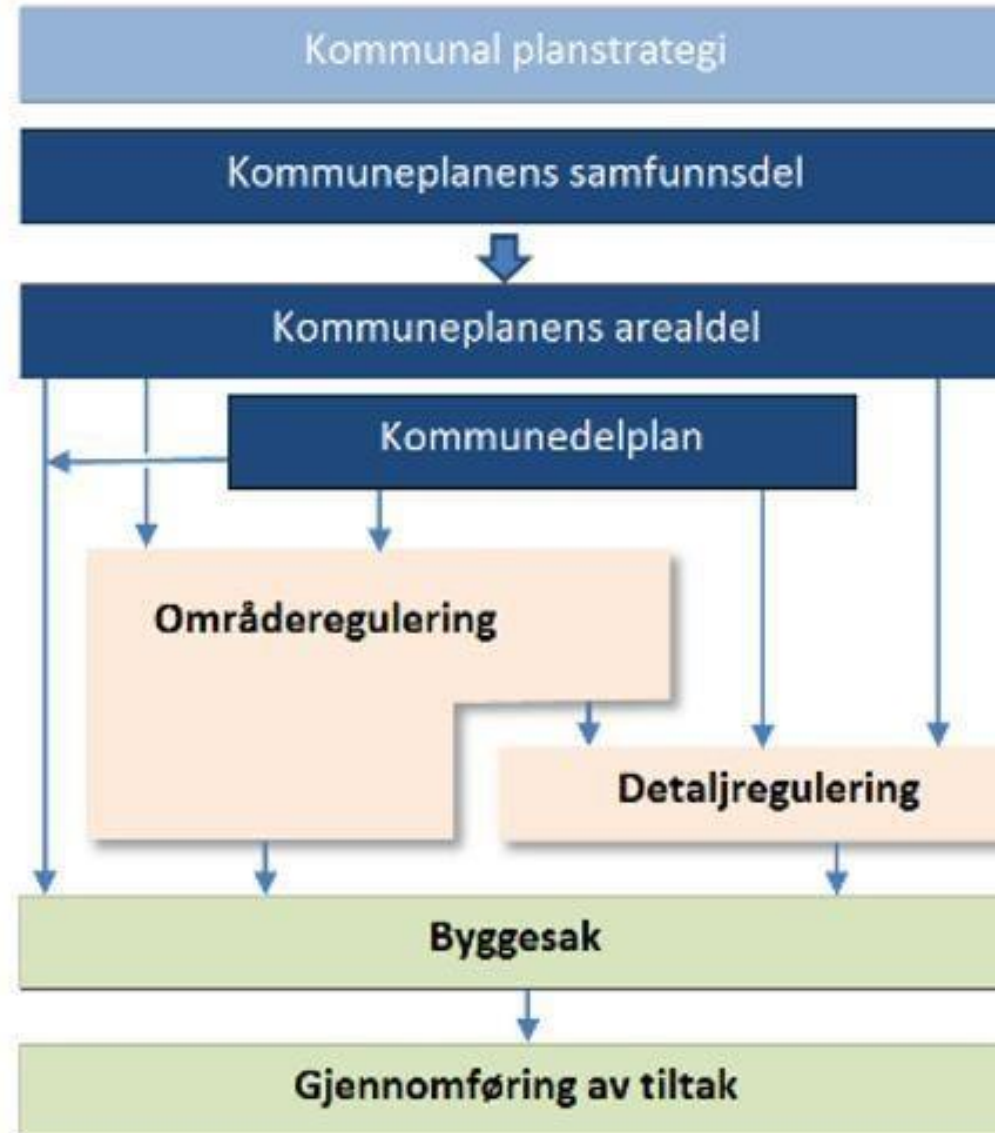




RINGERIKE
KOMMUNE

Prioriteringer i kommunens planarbeider fremover







RINGERIKE
KOMMUNE

Overordnede planer/kommunedelplaner

Kommunedelplan for Vikerefjell (Ådalsfjella) - Revidering



Hovedformålet med revideringen er å oppdatere planbestemmelserne slik at de samsvarer bedre med dagens situasjon og øker mulighetsrommet for ønskt utvikling -
Grunneiere har snart utviklet det de kan innenfor rammene av gjeldende KDP (2011)

Forankring

- Planstrategi (planlagt oppstart 2021)
- Samfunnsdelen; arealstrategi (pkt 8 fritidsbebyggelse)

Plan for framdrift

- Planlegging nå
- Oppstart til høsten

Ressursbehov

- Opprettes prosjektorganisering – prosjektledelse av næringsteamet
- Blir behov for kartlegginger/kunnskapsgrunn



Kommunedelplan for naturmangfold



Formål:

- Ivareta naturmangfold i tråd med internasjonale forpliktelser, nasjonale mål og mål i samfunnsdelen
- Styrke kunnskapsgrunnlaget om naturmangfoldet i kommunen –som grunnlag for kommunens arealforvaltning og andre myndighetsoppgaver
- Skape forutsigbarhet for forvaltningen, grunneiere og utbyggere, og samtidig være et godt redskap for å synliggjøre naturmangfoldet som ressurs.

Innhold:

- Oversikt over naturen i Ringerike: Hva er kartlagt; hva er vernet; hva er spesielt verdifull natur i Ringerike.
- Beskrive utfordringer og prioritere tiltak. Naturmangfoldet i Ringerike er truet av bl.a. arealendringer og tap av leveområder, fremmede arter, forurensning, og klimaendringer
- Handlingsplan: Både tiltak for å heve kunnskapsgrunnlaget og for å bruke kunnskapsgrunnlaget. Hva er det viktigste Ringerike kommune bør gjøre for å håndtere utfordringene som naturen i kommunen står ovenfor?

Framdrift:

- Fått tilsagn om 175 000 kr i støtte til planarbeidet fra Miljødirektoratet.
- 2023: Planprogram og gjennomføre naturtypekartlegging i prioriterte områder
- 2024: Utarbeidelse og medvirkning. 1. gangsbehandling og høring høst 2024
- 2025: Vedtak plan



Sandfuruskog på Eggemoen. Foto: Ringerike kommune



Formål: en felles plan og et felles kunnskapsgrunnlag for kommunens strategi, mål og tiltak innen vei, vann og avløp. Planen er viktig for å ha en målrettet samordning av ulike tiltak og for å få en mer effektiv utnyttelse av ressurser.

Består av to deler

Del I Kunnskapsgrunnlag (Fakta, statistikk og analyser)

Del II Mål og tiltak

Fagområder:

1. Vann og beredskap
2. Avløp
3. Overvann og vannmiljø
4. Rens
5. Vei og trafikk
6. Torg, park, lekeplasser og friluftsområder

Status: Arbeidsgruppene godt i gang med arbeidet med både kunnskapsgrunnlag og tiltakslistene. Planen skal være ferdig i løpet av 2023 og skal opp til politisk behandling i desember.





RINGERIKE
KOMMUNE

Arealutvikling, næring og mobilitet

Knutepunktutvikling rundt Hønefoss stasjon



"Utvikling av knutepunkter betyr at man binder sammen transportsystemet bedre og sikrer mer sømløse overganger mellom ulike transportmidler. Lokaliseringen av knutepunktet må tilpasses by- eller tettstedsstrukturen. Et godt lokalisert knutepunkt vil legge grunnlaget for by- og eiendomsutvikling. Det vil sikre gode urbane kvaliteter i tilknytning til knutepunktet der dette er aktuelt. Knutepunktutvikling vil derfor i stor grad handle om arealutvikling og planlegging."

(definisjon regjeringen)





Formål

- Videreutvikle Hønefoss som regionhovedstad og regulere området rundt Hønefoss stasjon.

Status

- Bane Nor Eiendom regulant – flere samarbeidspartnere
- Dialogmøter
- Arbeides med sporplanen
- Oppstart mulighetsstudie august 2023
- Oppstart reguleringsplan, januar 2024

Ressurser

- Egne ressurser



Formål

- Knytte Vesterntangen til sentrum via Petersøya

Prosess

- Politisk sak i august: Prinsippavklaring for valg av bruløsning
- Deretter utarbeide en detaljregulering i tråd med krav i Områderegulering Hønefoss (byplanen); KS124/19

Ressurser

- Må komme tilbake til ressursbruk
- Enhet for samfunn og næring tar prosjektledelsen





Formål

- Videreutvikle Petersøya for mer hverdagsaktivitet, rekreasjon og uorganisert fysisk aktivitet

Forankring

- Kommunestyrevedtak 168/21; Rapport med skisseforslag ligger til grunn for utviklingsarbeidet.

Framdrift

- Oppstart prosess før sommeren hvor vi går i gang med å konkretisere prioriteringer og budsjettbehov



RINGERIKE
KOMMUNE

Klima og miljø

Handlingsplan mot forsøpling



- Formål: Klargjøre prioriteringer og føringer for kommunens oppfølging av saker om forsøpling i kommunens ulike roller. Sikre at innsatsen fokuseres der den trengs mest.
- Innhold
 - Kartlegging og beskrivelse av forsøpling i Ringerike, virkemiddelapparatet kommunen har til rådighet, ansvarsfordeling internt i kommunen, føringer/prioriteringer for oppfølging av forsøplingsaker, og tiltak.
 - Konkretisere kommunens prioriteringer innen forebygging og opprydding av forsøpling. Planen skal blant annet bidra til å prioritere hvilke områder og typer forsøpling som skal følges opp når.
 - Deler av verbalvedtak 17 fra budsjettvedtak 2022 om plastforsøpling følges opp i handlingsplanen.
- Status og plan for framdrift:
 - Innledende kapitler kommet langt, gjenstår arbeid med overordnede føringer, prioriteringer, og medvirkning.
 - Antatt politisk behandling av handlingsplanen høst 2023 eller tidlig 2024



Bilder (venstre til høyre):

- 1) Dumpet avfall fra oppussing.
- 2) Sjøppel og grus fra dumping av snø i skråning.
- 3) Villfylling av møbler og diverse fra 70-tallet, funnet i skog ved bebyggelse

Handlingsplan for vannområde Tyrifjorden

– felles plan med Hole, Modum, Lier, Jevnaker

- Vannområdet sin plan for gjennomføring av regional forvaltningsplan for vann.
- Vise hvordan vi skal nå miljømålene i vannforskriften. Peke på hvem som må gjøre tiltak og når.

Innhold:

- Beskrive dagens tilstand og utfordringer. Vi ser på påvirkning fra jord- og skogbruk, kommunalt og spredt avløp, forurensing fra industri og nedlagte deponier, vannkraft og andre fysiske inngrep med mer.
- Tiltak som må til for å sikre minst god økologisk tilstand i alle vannforekomster.

Status:

- Regional vannforvaltningsplan ble godkjent sist i 2022, og gjelder ut 2027. Lokal handlingsplan for å følge opp denne er under utarbeidelse. Koordineres av vannområdekoordinator på tvers av kommunene.
- Mål om å fremme for politisk vedtak vinteren 2023/2024.



Miljøgiftkartlegging på Storelva.
Foto: Ringerike kommune



Handlingsplan for friluftsliv



Formål:

- Stimulere til økt friluftsliv og gjøre friluftslivsarealene våre mer synlige, attraktive og tilgjengelige. Friluftsliv er viktig for helse, velvære og naturforståelse.
- Klargjøre prioriteringer i kommunes arbeid for å fremme friluftsliv i tråd med fastsatte mål i samfunnsdelen om tilgjengelige områder for nærturer og friluftsliv der folk bor (3.3.1) og å ta vare på naturmangfold, økosystemer, friluftsområder og landskap gjennom bærekraftig bruk og vern (4.1)

Innhold

- Kunnskapsgrunnlag: Kartlegging og verdsetting av friluftsområder gjennomført, delvis også friluftslivets ferdselsårer og friluftsliv tatt inn som tema i arealregnskap
- Friluftslivsfond: Ringerike kommune har mottatt 6,7 millioner kroner som kompensasjon Ringeriksporteføljen og skal benyttes til friluftslivstiltak. Kriterier og retningslinjer skal utarbeides for bruk av midlene.
- Statlig sikra friluftslivsområder: Ringerike kommune har seks statlig sikra friluftslivsområder. Vurdere behov for forvaltningsplaner.

Status

- Har ligget på is en periode pga. kapasitet, men mål om at utarbeides 1. januar 2023. Politisk behandling tidlig 2024?



RINGERIKE
KOMMUNE

Reguleringsplaner

Schjongslunden – reguleringsplan nr. 497



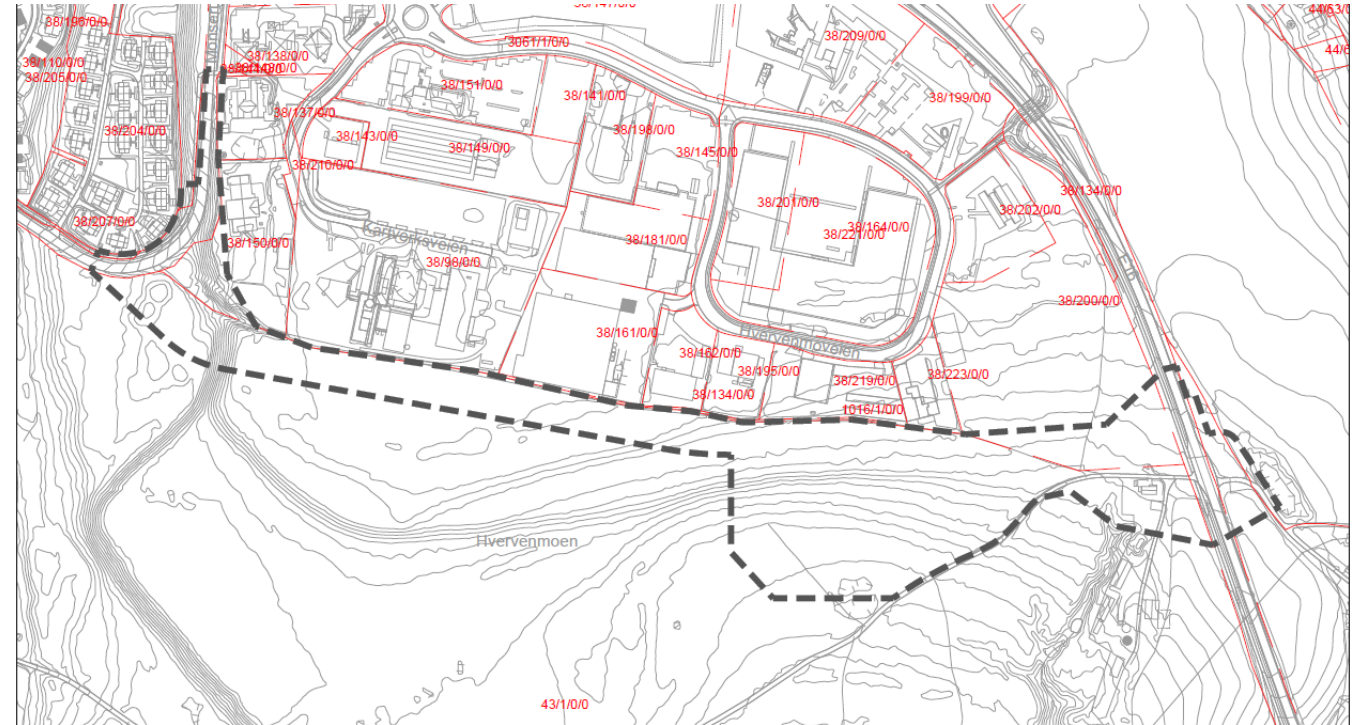
- Formål: Videreutvikle Schjongslunden som er et svært attraktivt og bynært idrettsområde. Området er også mye brukt for uorganisert aktivitet og som turområde.
- KS 161/22 – etablering av ny ishall, forbedre trafikk- og parkeringssituasjonen, kollektiv, nytt garderobebygg, sandbaner for volleyball og håndball, uorganisert lek, toalett og tilrettelegging på Bystranda
- Fremdrift:
 - Juni: Høringsfrist til oppstart av planarbeidet
 - Utarbeide planforslag > innsending til 1. gangsbehandling > politisk behandling i november



Regulering for Ny hovedbrannstasjon



- Formål: Sikre at Ringerike Brann og redning har formålstjenlige lokaler som sikrer dagens og fremtidige behov.
- Lukke avvik på innsatstid til lokasjoner i Hole kommune
- Sikre gode HMS forhold for brannvesenet
- Omfatter kontorlokaler, garasjer, hybler og lagerplass for Brann og redningstjenesten samt at lokalene også skal ha møtelokaliteter for krisestab for Ringerike og Hole kommune.
- Varsles oppstart av plan sommer 2023. ferdigs plan sommer /høst 2024 med 2 gangs behandling desember 2024.





RINGERIKE
KOMMUNE

Framtidige planer: -Planstrategien – tanker om samfunnsdel, arealdel
og andre kommende planer/ikke igangsatte planer



Formålet: avklare de viktigste planutfordringene kommunen står overfor, og å ta stilling til hvilke planoppgaver som skal prioriteres neste fireårsperiode.

Må vedtas innen ett år etter konstituering av nytt kommunestyre

Må ha et realistisk ambisjonsnivå





Noen dager kjører mer enn 20.000 biler her: Se videoen som viser kjøretid-forskjellen



ET VANLIG SYN: Kø over bybrua på en fredag ettermiddag er et svært vanlig syn. På en slik dag kan mer enn 20.000 biler krysse

Formål

- Utarbeide kommunedelplan mobilitet som inkluderer
 - grønn retning inkl. løse fremkommelighet i byen.
 - parkering (innfartsparkering og soner)
 - tilknytning av ny E16
 - gang- sykkel gjennom by,
 - Vise hvordan «vri» mobilitet i Hønefoss
 - Invitere fylkeskommunen og Statens vegvesen til samarbeid

Nytt forslag for å få en helhetlig oversikt

Prosess

- Starte med å samle kunnskapsgrunnlag (utredninger, rapporter, osv)
- vurdere behovet for oppdatert kunnskaps
- Utarbeide mobilitetsplan i samarbeid med relevante samarbeidspartnere

Ressursbehov

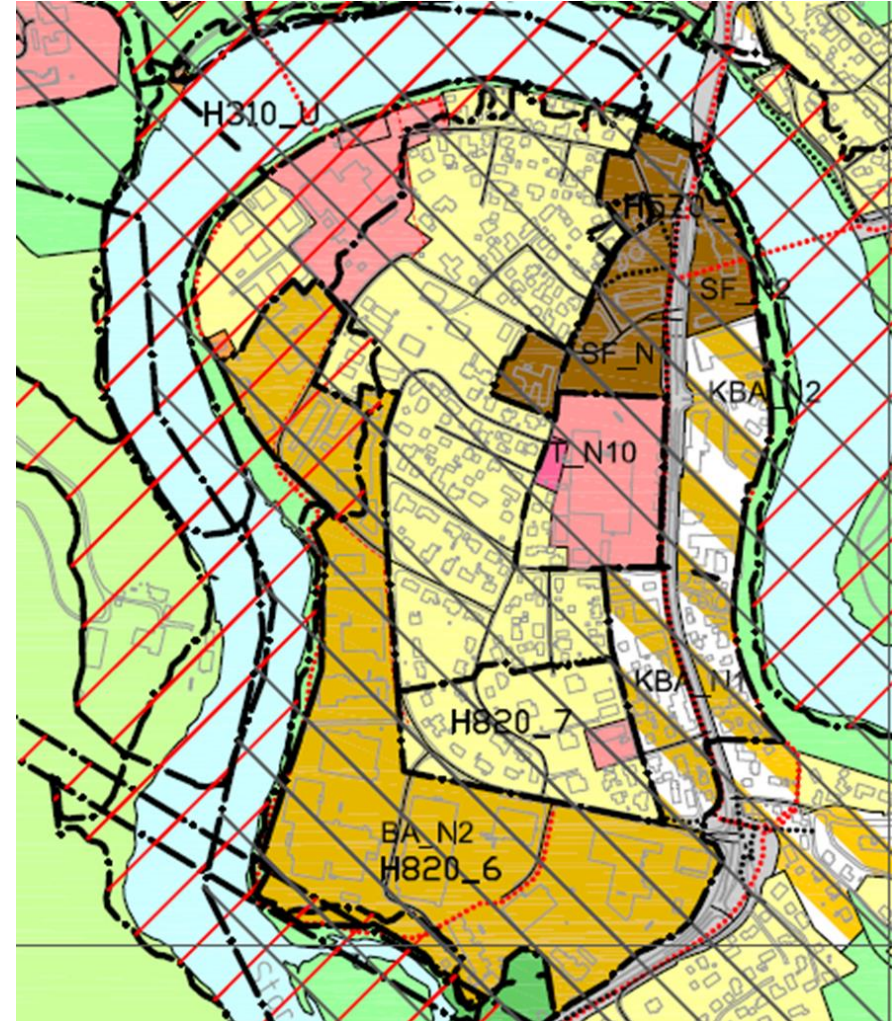
- Ikke utredet ennå

Planprogram Hønefoss sør – for å avklare plangrep



Planprogram for et større område kan brukes for å

- **avklare plangrep**
- **gi føringer for videre planlegging**
- Sikre helhetlig utvikling av området.
- Rammer for videre utvikling.
- Utarbeides av kommunen, vil kreve prioriteringer og ressurser.
- Følger formell prosess etter plan- og bygningsloven.
- Ikke en juridisk bindende plan.
- Fastsettes av kommunestyret.
- Sikre bred medvirkning



Reguleringsplan for Ringkollen



Formål og innhold:

- Verdifullt område for innbyggere og besøkende til Ringerike kommune. Det er i dag ingen plan for området bortsett fra en reguleringsplan for alpinområdet vedtatt i 1995.
- Markaloven vil være en viktig premissgiver for hvordan Ringkollen kan utvikles. Friluftsliv, idrett og naturopplevelser er likestilt.
- Flere aktører har kryssende interesser knyttet til videreutvikling av Ringkollen. En helhetlig plan for Ringkollen vurderes derfor til å være nødvendig.



Status:

- Interessent- og behovskartlegging for Ringkollen med bistand fra COWI AS i 2023.
- Politisk sak i HMA 5. juni og Formannskapet 14. juni om det skal iverksettes oppstart av reguleringsplan, samt føringer for planarbeidet. Foreslås at oppstart av reguleringsplan fastsettes i handlingsplan 2024-2027.
- Oppstart i 2024 kan forutsette konsulentbistand.





Formål

- å gi en oversikt over utvalgte kulturminner i kommunen og være et kunnskapsgrunnlag for fremtidig kulturminneforvaltning.


Budsjett

- Kr 100 000 – tilskudd fra Riksantikvaren
 - Forutsetning: Må ha politisk vedtak om planarbeidet

Organisering

- Samfunn og næring har prosjektledelsen. Regulering og byggesak bidrar spesielt
- Mulig innleie





Formål

- Oppdatere veilederen som er et verktøy for å sikre kvalitet i utviklingen av det fysiske miljøet. Hensikten med retningslinjene er å sikre en helhetlig utforming av fysiske tiltak, både for de anlegg som kommunen skal bygge i egen regi eller overta, og alle andre fysiske tiltak i det offentlige rom.

Hvorfor revidere?

- Arbeidet med kommuneplanens arealdel viste at vi trenger mer retningslinjer knyttet til blant annet arkitektur
- Erfaring fra 2021

Organisering

- Samfunn og næring tar prosjektledelsen
 - Innleie av fagpersoner som vi ikke har selv

Ressurser

- Klare mesteparten selv

Oppdatere retningslinjer for overvannshåndtering



Blågrønn overvannshåndtering sentralt i København gir nærturmiljø og biologisk mangfold i tillegg til å fordrøye og forsinke overvannet. Foto: Ellen M. Stabursvik

Hvorfor er overvannshåndtering viktig?

- Blågrønne overvannsløsninger gir helse og trivsel, og biologisk mangfold
- Redusere belastning på kommunens avløpssystem og motvirke økte gebyrer
 - Stort behov for å skille AF-ledninger, der overvann og avløp går på samme ledning slik at kommunen bruker mye penger på å pumpe og rens "rent" overvann
 - Gode løsninger for overvann ved utbygging vil kunne senke kostnadene i andre enden - på avløp
- Unngå forurensning ved overløp og at for eksempel mikroplast og tungmetaller går fra overvann og rett ut i vassdrag

Dagens retningslinjer er fra 2018 og trenger oppdatering. Bl.a. pga:

- Nye retningslinjer fra NVE og nye mål, strategier og bestemmelser om overvann i samfunns- og arealdel
- Sikre at alle utbyggere (også oss) gjør sin del for overvannshåndteringen og håndterer mest mulig overvann på egen eiendom
- Avklare på hvilket nivå (overordna plan, detaljregulering, byggesak) overvann skal behandles

Klimaendringer, tap av biologisk mangfold, folkehelse, trivsel, kommuneøkonomi og innbyggerne økonomi tilsier at vi må ha oppdaterte og gode retningslinjer for overvann

Når?

- Oppdatering foreslås som tiltak i kommunalteknisk plan, gjennomføring i 2024?
- Nye retningslinjer bør utarbeides i et samarbeid mellom alle relevante sektorer i kommunen for å sikre eierskap og retningslinjene blir egnet for alle nivåer i kommunen

