



RINGERIKE
KOMMUNE

Status trafiksikkerhet – november 2022



- Fysiske tiltak
- Trafikkmålinger
- Planmessighet



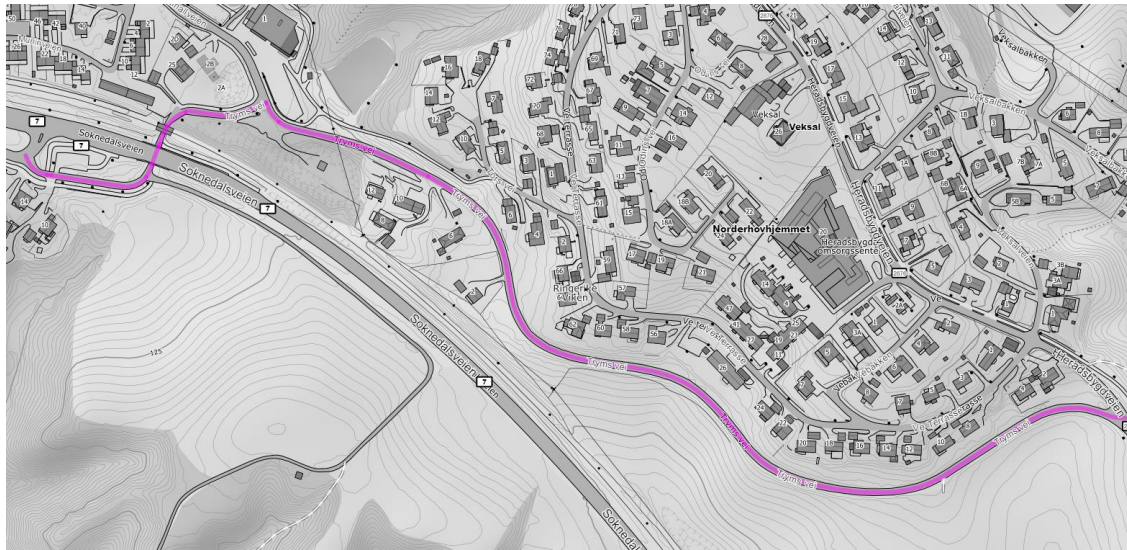


FYSISKE TILTAK

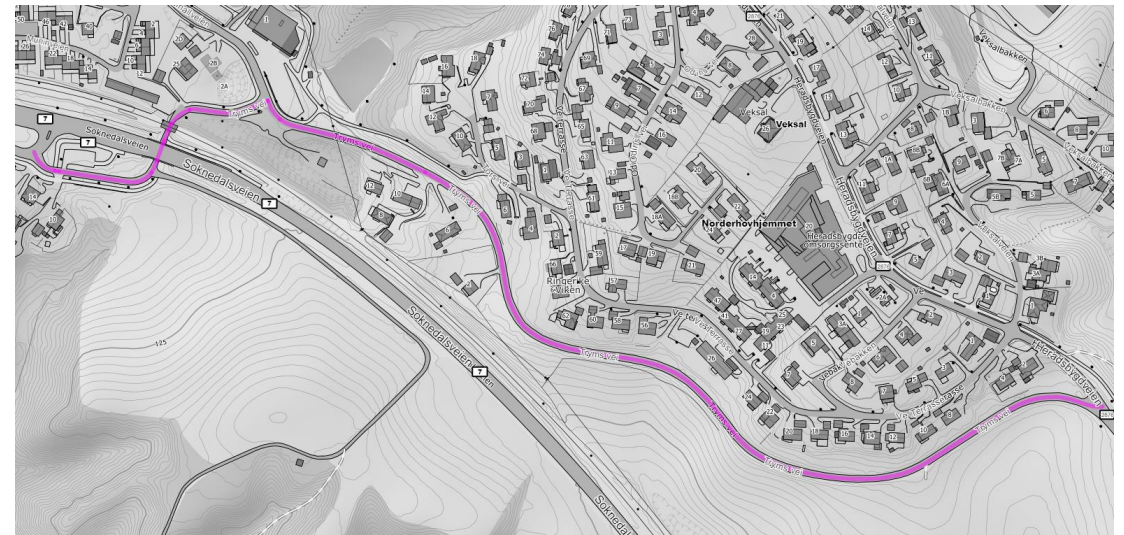




Trymsvei - 500 meter



Avstikkern 30 meter





Harehaugveien 280 + 195 meter autovern

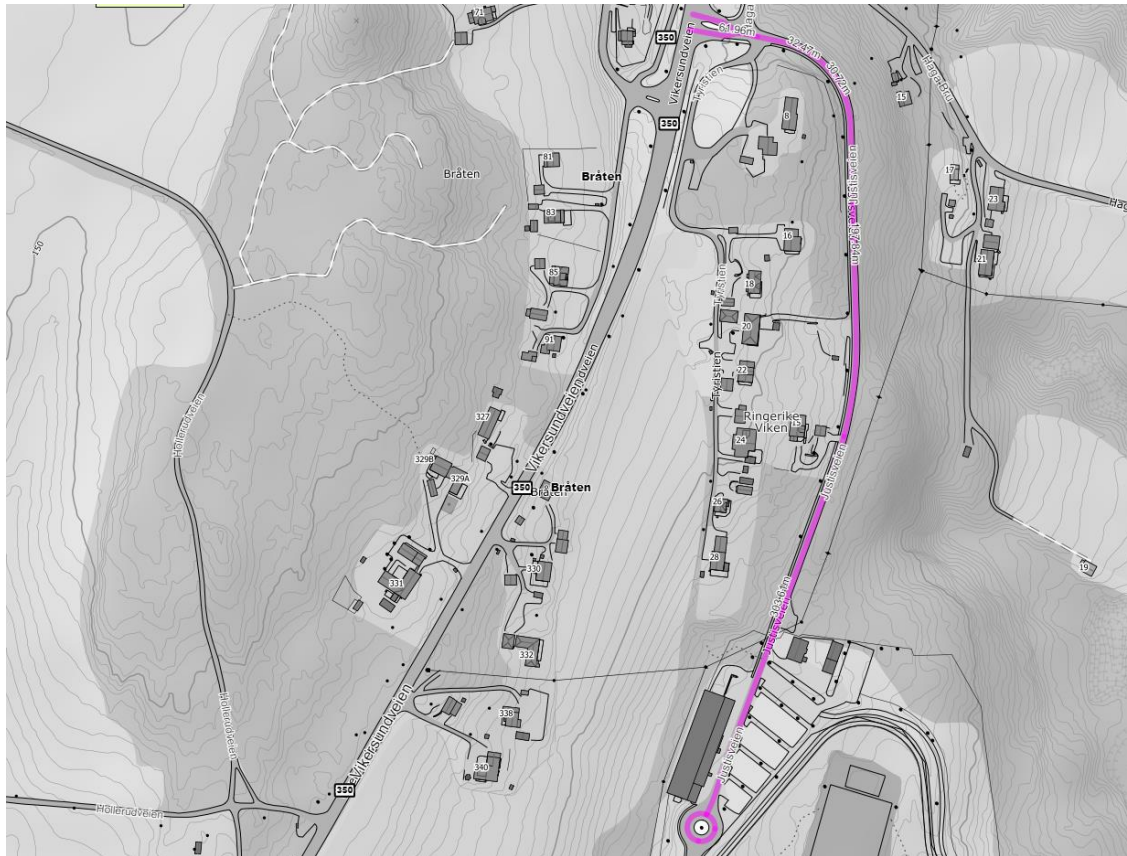


Støaveien – 150 meter





Justisveien 20 meter



Fartsdumper, graving, asfaltering og merking

- 2* Sirkelhumper Almemoen
 - 3* Sirkelhumper Hov-området
 - 1 * Trapeshump Hensmoen, ved Spenncon
- Asfaltering Gangvei Dalsbråten
Veimerking, flere steder



TRAFIKKMÅLINGER



Trafikkmålinger – hvordan prioriteres målinger



- **Skjønnsmessig vurdering av følgende:**
 - **Type område spiller inn:**
 - **Nærhet til skole/barnehage/idrettsanlegg/lekeplass eller trafikkert skolevei (mange barn bruker traseen)**
 - **Punkter med kryssinger/tett mellom harde og myke trafikanter**
 - **Boligområde eller bykjerne vs. Spredt bebyggelse**
 - **Industriområde**
 - **Type vei opp mot fartsgrensekriteriene**
 - **hvis det er ønsket om nedsatt hastighet, skal fartsgrensekriteriene fra Statens vegvesen følges i høy grad.**
 - **Veitype**



Trafikkmålinger – 2022



Adresse	Dato	Adresse	Dato
Vælernveien 16	3.2.2022	Permobakken, Sokna	23.3.2022
Almemoen ved fotgjengerfelt i bakken.	3.2.2022	Furumoen, Sokna	23.3.2022
Støaveien 99	3.2.2022	Roaveien, Sokna	23.3.2022
Hensmoveien ved Spenncon	3.2.2022	Tyttebærsvingen/stien, Sokna	23.3.2022
Arnegårdsveien 1-3	3.2.2022	Hønen terrasse 9	27.4.2022
Stabells gate 4 øst	11.2.2022	Telegrafalleen	27.4.2022
Stabells gate 4 vest	11.2.2022	Østmoveien	27.4.2022
Hadelandsveien ved X Nordre Ringåsen	11.2.2022	Mosseveien 8	27.4.2022
Hadelandsveien 206	11.2.2022		



Trafikkmålinger – mai 2022



Adresse	Dato
Ringeriksgata mot hockey-hallen	5.5.2022
Stadion mellom hockey og AKA arena	5.5.2022
Innkjørsel fra Ringeriksgata mot AKA arena	5.5.2022
Færdenveien	19.5.2022
Eikliveien	19.5.2022
Dølerudveien 22	19.5.2022
Haugkollen 1	19.5.2022
Hadelandsveien Sør X Tanbergmoveien	xxx

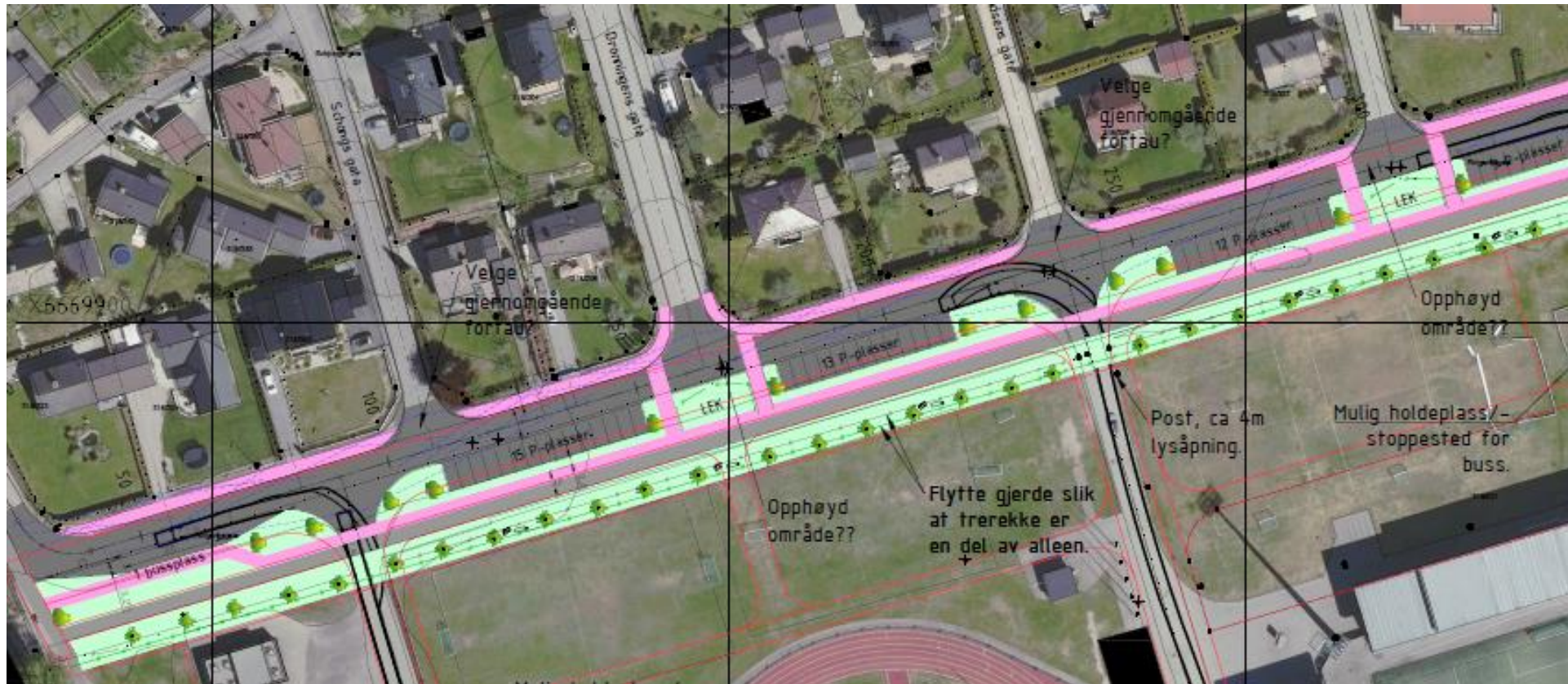


Trafikkmålinger –



Adresse	Dato	Adresse	Dato
Veiginveien 47	16.6.2022	Telegrafalleen 1	4.10.2022
Hengsle adkomst	16.6.2022	Kandidat Færdensvei 5	4.10.2022
Hengsleveien 14 på feltet	16.6.2022	Blomsgate i bakken mellom Holmboesgt og Telegrafalleen	4.10.2022
Myrveien 12	16.6.2022	Blomsgata ved tingretten	4.10.2022
Holmboesgate 17	16.6.2022	Holmboesgate mellom Blomsgate og Sundgata	4.10.2022
Eggemoen mot Buttentjern ved port	1.6.2022		
Eggemoen mot Buttentjern etter bom	1.6.2022		
Haldenveien 6	23.6.2022		
Haldenveien 13-15	23.6.2022		







- Trafikksikker kommune
 - Dokumentasjonsutarbeidelse
- Plan
 - Tiltaksplan 2023
 - Prioriteringskriterier
 - Budsjett og tilskudd
- Struktur
 - Roller og ansvar - tverrsektorielt

Avslutning og takk!



RINGERIKE
nærmest det meste



RINGERIKE
KOMMUNE