

RINGERIKE
KOMMUNE

Orientering – kryssløsning ved USN krysset

Kommunestyret 3. juni 2021 ved Knut Kjennerud

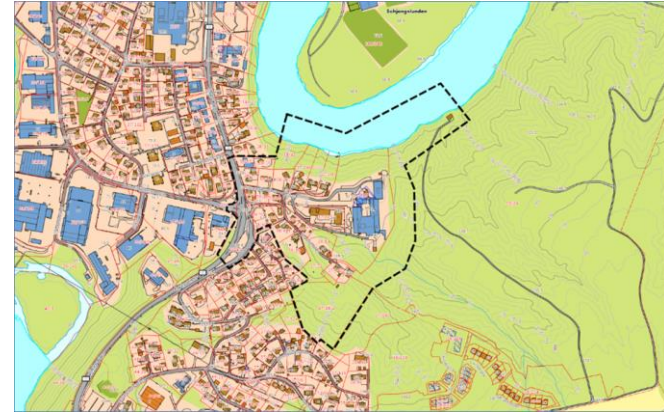
Avgrensning av planområdet



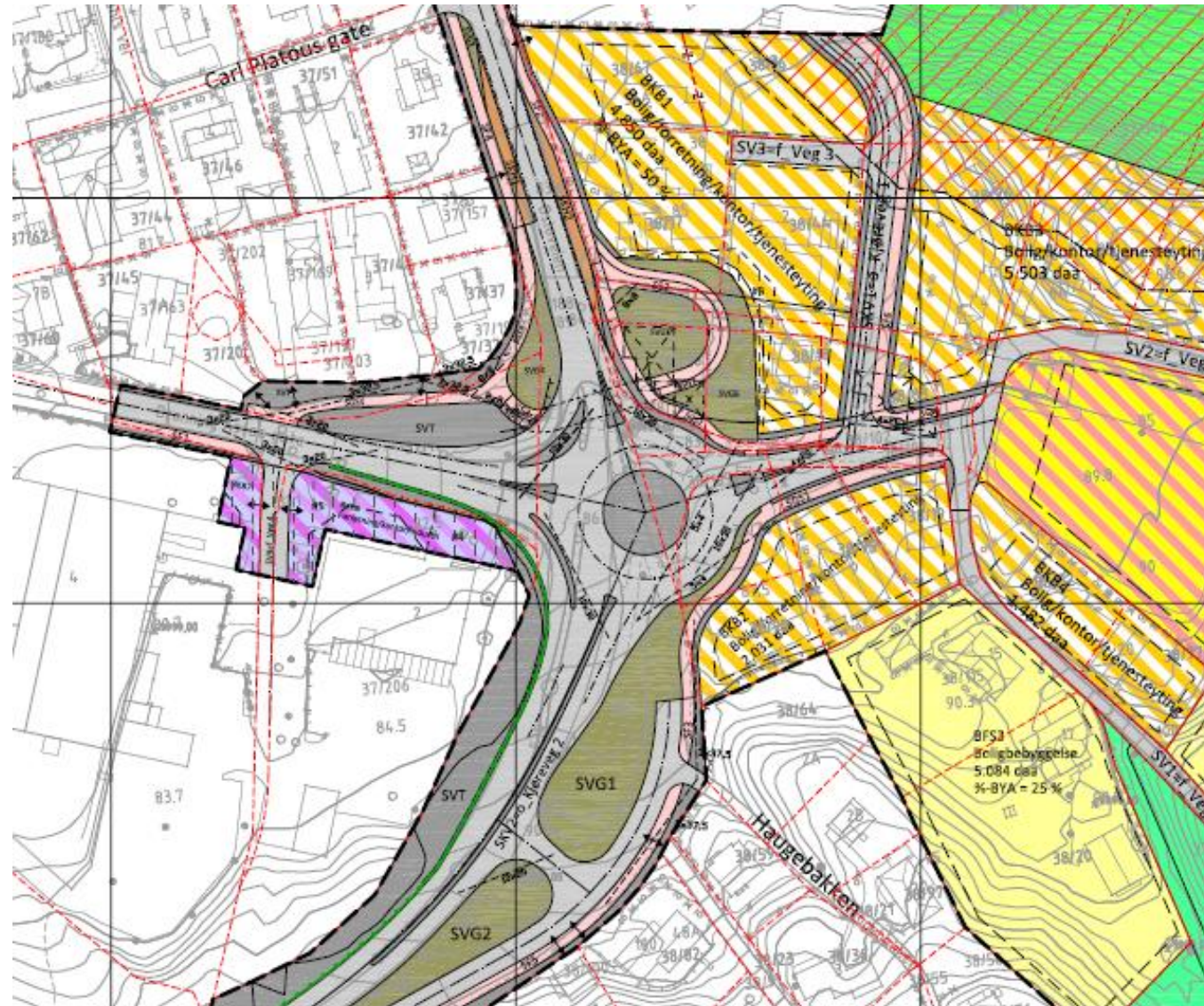


Historikk:

- Oppstart 2011
- Offentlig ettersyn 2014
- Nytt offentlig ettersyn 2014 – 2015 med X – kryss
- 2015 Valgte Kommunestyret rundkjøring og at kommunen skulle finansiere en tredjedel (Buskerud fylke og Statsbygg resterende 2/3)
- Nytt offentlig ettersyn i 2016 med rundkjøring
- 2019 Byplan og transportutredning med nye forutsetninger og X – kryss
- 2020 Nytt offentlig ettersyn med mindre planavgrensning og X – kryss uten innsigelse
- 2020 Vedtak
- 2020 Eiendommene i Bredalsveen 3 og 5 ble innløst



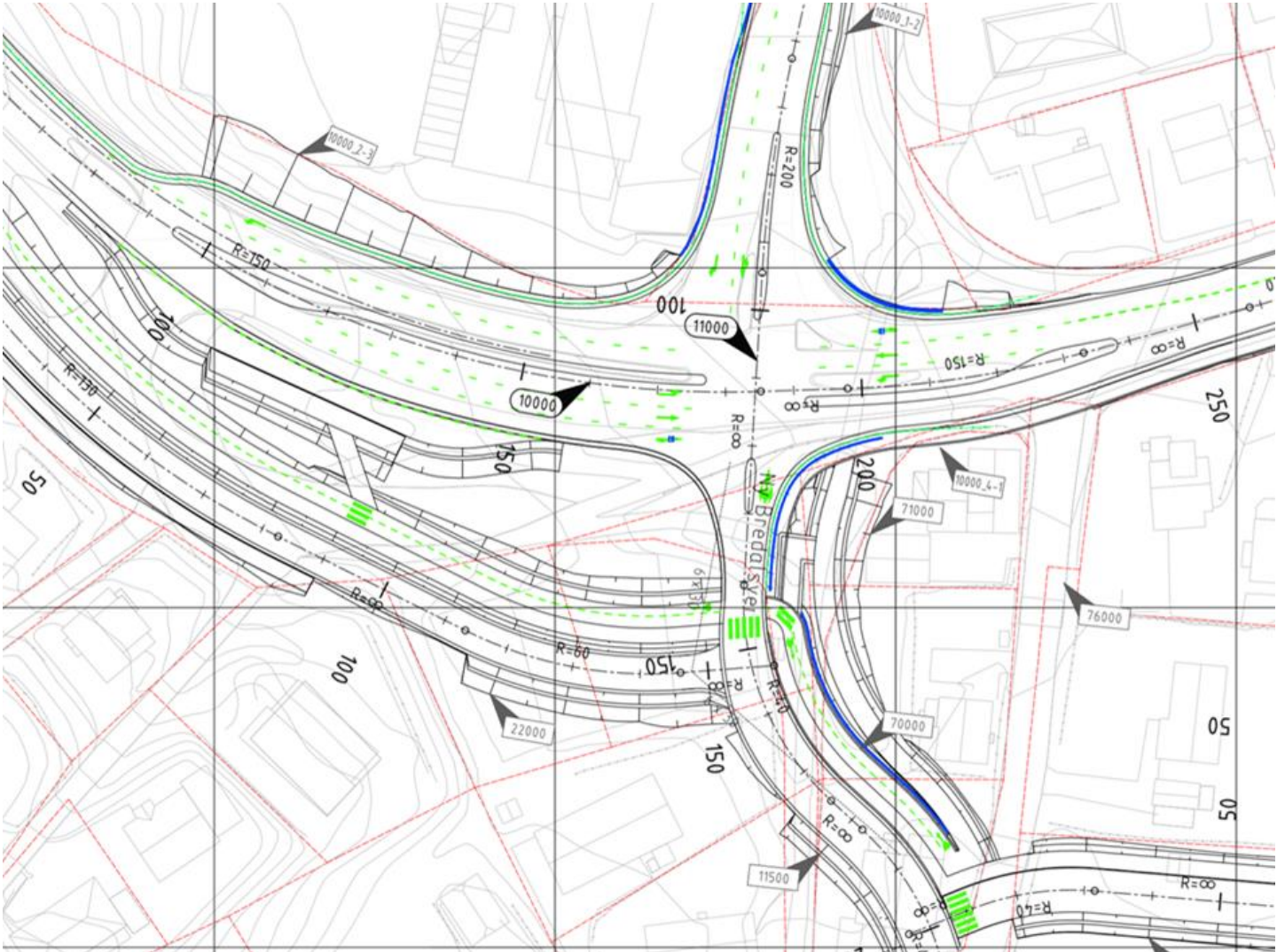
Rundkjøring fra høring av reguleringsplan i 2016



Krysset i nytt reguleringsplanforslag



C tegning med oppmerkede kjørefelt





- Fase 1 - Lage beskrivelse (RK og V) for å innhente tilbud med opsjon om utførelse på utarbeidelse av Teknisk plan etter SVV sin håndbok R700, kostnads kalkyler mm.
- Fase 2 - Vurdere videre prosess ut fra resultat i fase 1
- Fase 3 - Avtale om økonomi og byggeprosjekt basert på resultat fra fase 1 og 2
- Fase 4 - Gjennomføring av byggeprosjektet





RINGERIKE
nærmest det meste



RINGERIKE
KOMMUNE