



---

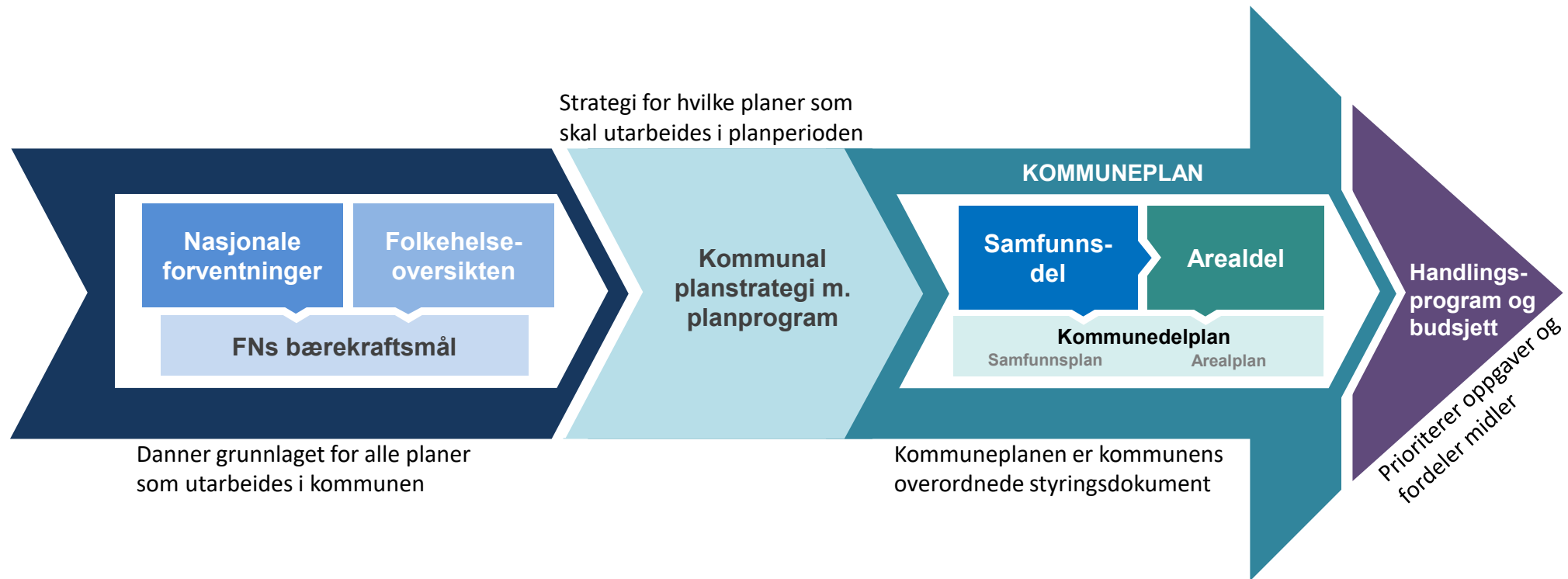
RINGERIKE  
KOMMUNE

## Planstrategi 2020-2023 og planprogram

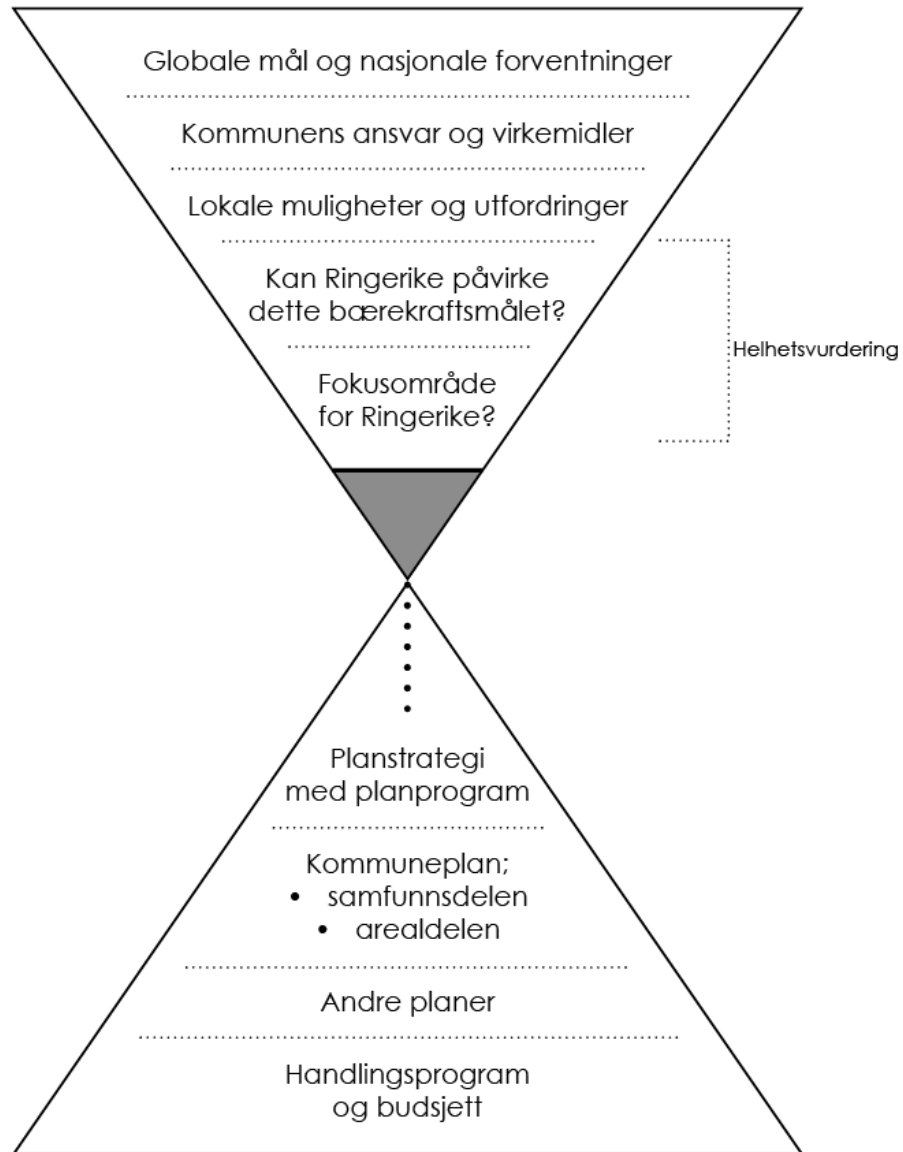
---

Katrine Kammerud (prosjektleder) og Bente Elsrud Anfinnsen (klima- og miljøsjef og prosjektansvarlig)  
Kommunestyret 25. juni 2020

# Kommunal planstrategi og kommuneplanens samfunnsdel



# FNs bærekraftsmål implementert i kommunens arbeid



# Tidligere behandlinger og vedtak



29.11.2018

- Kommunestyret vedtok følgende; «*Ringerike kommune skal legge FNs bærekraftsmål til grunn for sin virksomhet.*»

20.03.2019

- I strategi og plan fikk de folkevalgte en gjennomgang av planlagt fremdrift for kommuneplanprosessen.

04.04.2019

- Vedtak i kommunestyret om at Ringerike kommunes overordnede planlegging innen reduksjon av klimagassutslipp, økt miljøvennlig energiomlegging og klimatilpasning skal integreres i kommuneplanen.

27.08.2019


- I strategi og plan fikk de folkevalgte en orientering om pågående arbeid med planstrategi og planprogram for kommuneplanens samfunnsdel, inkludert integrering av FNs bærekraftsmål.

07.11.2019

- Kommunestyret vedtok ni fokusområder blant FNs bærekraftsmål. I tillegg ble det vedtatt at «*I alle saksfremlegg i folkevalgte organer skal det stå hvilke (+) mål som blir støttet og på hvilken måte det blir gjort.*»

12.02.2020

- Strategi og plan vedtok å legge kommunal planstrategi 2020-2023 og planprogram for kommuneplanens samfunnsdel ut på høring og offentlig ettersyn. Det ble vedtatt med tre tilleggspunkter;
  - 4. *Det utarbeides kommundelplaner eller lignende planer for de prioriterte tettstedene i kommunen, samt andre tettsteder hvor dette er naturlig. Rådmannen utarbeider forslag til hensiktsmessig avgrensning.*
  - 5. *Det utarbeides en oppdatert handelsanalyse for Hønefoss sentrum og nærliggende område.*
  - 6. *Det utarbeides en egen Handlingsplan på medvirkning.*

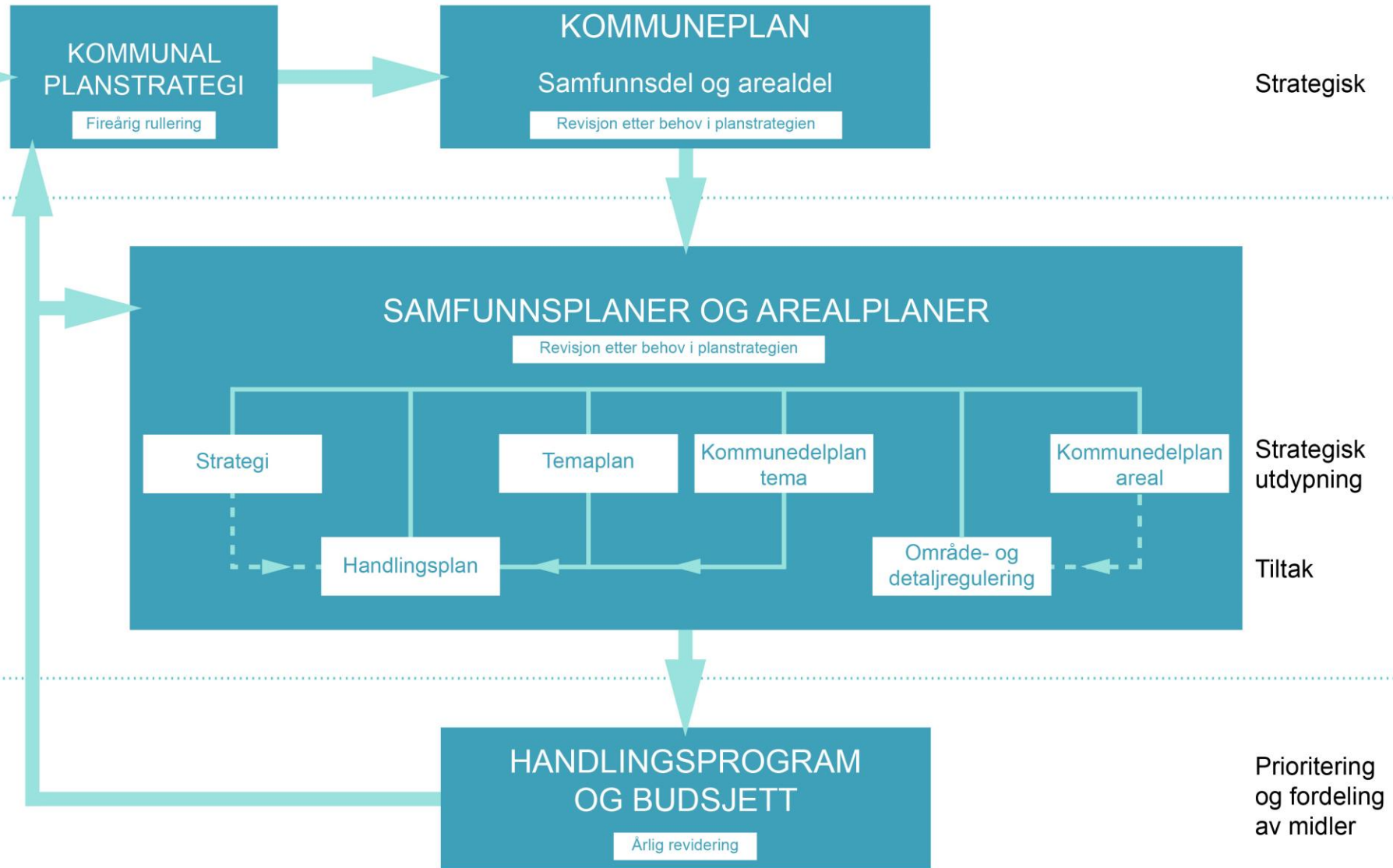


*Planstrategi: «klargjøre hvilke planoppgaver kommunen bør starte opp eller videreføre for å legge til rette for en ønsket utvikling i kommunen».*

# KOMMUNAL PLANSTRATEGI 2020-2023



# Planhierarki og plandefinisjoner



# Vesentlige endringer i forslaget

---



## *Politisk behandling 12.02.2020*

- Handlingsplan for medvirkning er lagt inn i plantabellen og skal utarbeides i 2020.

## *Høring og offentlig ettersyn*

- Planstrategien omtaler følgende temaer ytterligere;
  - Utredningsbehovet når det gjelder naturmangfold, kap. 2.4.
  - Utdype de ulike plantypene som er valgt for kommunen, kap. 1.4.
- Planprogrammet omtaler følgende temaer ytterligere;
  - Strategi for arealutvikling og bærekraftig mobilitet, kap. 4.1.
  - Opplegg for medvirkning i samfunnsdelen, kap. 4.3.
  - Utdype hvordan FNs bærekraftsmål vil innarbeides i det overordnede planarbeidet, kap. 4.1.

## *Rådmannens vurderinger*

- Digitaliseringsstrategi er lagt inn i plantabellen og skal utarbeides i 2020-2021.
  - Eierskapsstrategi er lagt inn i plantabellen og skal utarbeides i 2021.
  - Folkehelsemeldingen vil inngå i kommunedelplan for folkehelse, og er derved tatt ut av plantabellen
  - Justert fremdrift for følgende planer;
    - Strategi for utvikling av Petersøya: arbeid forventes både i 2020 og 2021
    - Regional plan for Ringeriksregionen: Vi har fått signaler fra Viken om at denne er forsinket, uten at ny fremdriftsplan er klar. Fremdrift endret fra 2020 til 2021-2022. Fremdrift er her opp til fylkeskommunen.
-

# Planbehov



R=revideres

I=Igangsett

U=Utarbeides

2020	2021	2022	2023	Kommuneplan	Ansvarlig
R				Kommuneplanens samfunnsdel	SU
	R			Kommuneplanens arealdel	SU
R	R	R	R	Handlingsprogram og budsjett (kommuneplanens handlingsdel med økonomiplan og årsbudsjett)	ØIT
2020	2021	2022	2023	Overordnede planer	
U				Risiko- og vesentlighetsvurdering	HRF
R				Alkoholpolitisk handlingsplan	HRF
U				Temaplan for kompetanseutvikling	HRF
U				Digitaliseringsstrategi	ØIT
	U			Eierskapsstrategi	SU
I	R	R	R	Beredskapsplan	HRF
R	R	R	R	Helhetlig risiko- og sårbarhetsanalyse	HRF
		R		Arbeidsgiverpolitikk	HRF
			R	Folkehelseoversikt 2023	UF
U				Handlingsplan for medvirkning	Kom







R=revideres

I=Igangsett

U=Utarbeides

2020	2021	2022	2023	Kommunedelplan	
I				Kommunedelplan for idrettsanlegg	TKI
I				Kommunedelplan for masseforvaltning	SU
R				Kommunedelplan for landbruk og beite	SU
U				Kommunedelplan for utdanning og familie	UF
	U			Kommunedelplan for helse og omsorg	HO
	U			Kommunedelplan for folkehelse	UF
	R			Kommunedelplan for Vikerfjell (Ådalsfjella) - areal	SU
2020	2021	2022	2023	Helse, omsorg og utdanning	
U				Strategi for barnehage- og skoleutbygging	UF
I				Handlingsplan for Leve hele livet (eldrereform)	HO
2020	2021	2022	2023	Kultur og idrett	
U				Frivillighetsstrategi (og fritidserklæring)	TKI
R				Kulturstrategi	TKI
	U			Temaplan for bibliotek	TKI
	U			Kunststrategi	TKI



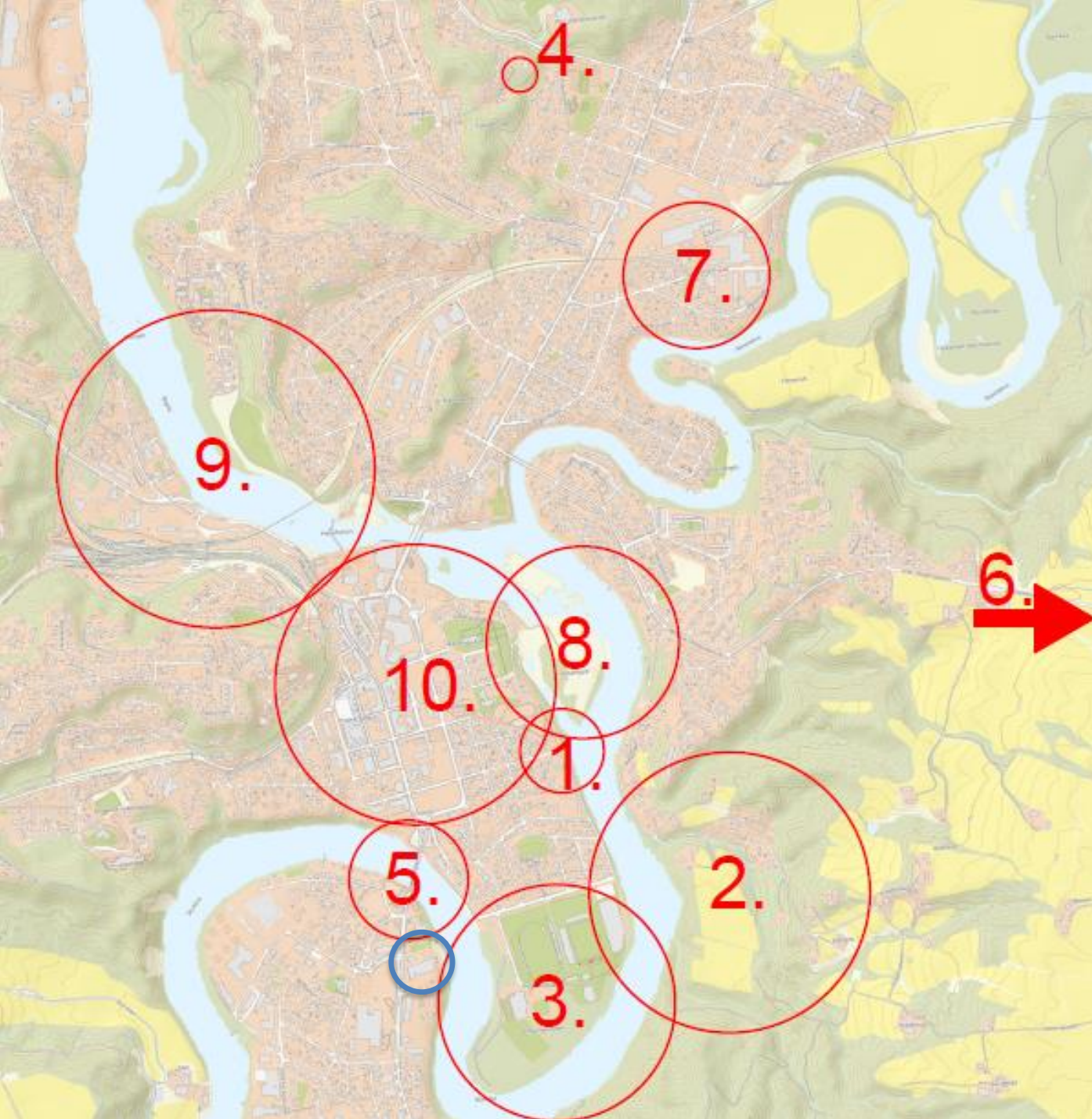


2020	2021	2022	2023	Teknisk infrastruktur	
R				Temaplan for trafikksikkerhet	TKI
I				Handlingsplan for vann	SU
U				Beredskapsplan for vannverk i Ringerike kommune	TKI
U				Handlingsplan for overvann i bynære strøk	TKI
R	R	R	R	Handlingsplan for det forebyggende arbeidet, brann	TKI
			U	Handlingsplan for vei, vann og avløp	TKI
2020	2021	2022	2023	Arealutvikling, næring og mobilitet	
I				Handlingsplan for næring	SU
U				Parkeringsstrategi for Hønefoss 2020-2030	SU
U				Strategi for arealutvikling og bærekraftig mobilitet	SU
I				Strategi for kommunens eiendomsvirksomhet	SU
U				Strategi for utvikling av Petersøya	SU
U				Handlingsplan - Velkommen til oss	SU
	U			Temaplan for kulturminner	SU
	U			Regional plan for Ringeriksregionen	SU





2020	2021	2022	2023	Klima og naturmangfold	
R				Strategi for SMIL og NMSK i Ringerike og Hole	SU
	U			Temaplan for naturmangfold, grøntområder og friluftsliv	SU
	U			Handlingsplan mot forsøpling	SU
	R			Handlingsplan vannforvaltning vannområdet Tyrifjorden	SU
		R		Strategi for hjorteviltforvaltning	SU
2020	2021	2022	2023	Kommunale reguleringsplaner (areal)	
U				Reguleringsplan for Elevelangs	SU
U				Reguleringsplan for Hjertelia og bru over til Stølandet	SU
U				Reguleringsplan for Schjongslunden	SU
U				Reguleringsplan for Gamle Ullerål skole	SU
U				Reguleringsplan for Osloveien og gang- sykkelbru over Kvernbergsund bru	SU
U	U	U		Diverse reguleringsplaner for manglende sykkelveier	SU
U	U			Interessekartlegging og behovsvurdering av Ringkollen. Ev. reguleringsplan for Ringkollen.	SU
	U			Reguleringsplan for Asbjørnsens gate	SU
	U			Reguleringsplan for vei og bru over Petersøya	SU
	U			Reguleringsplan for Stasjonstorget/Nordre tangent	SU
		U		Reguleringsplan for Kongens gate (fra Kvernbergsund bru) og Hønefoss bru	SU



Nr.	Reguleringsplaner (areal)
1	Reguleringsplan for Elvelangs
2	Reguleringsplan for Hjertlia og bru over til <u>Stølandet</u>
3	Reguleringsplan for <u>Schjongslunden</u>
4	Reguleringsplan for Gamle Ullerål skole
5	Reguleringsplan for Osloveien og gang- sykkelbru over Kvernbergsund bru
6	Diverse reguleringsplaner for manglende sykkelveier
7	Interessekartlegging og behovsvurdering av Ringkollen. Ev. reguleringsplan for Ringkollen.
8	Reguleringsplan for Asbjørnsens gate
9	Reguleringsplan for Stasjonstorget/Nordre tangent
10	Reguleringsplan for Kongens gate (fra Kvernbergsund bru) og Hønefoss bru



*Planprogram for samfunnsdelen: «gjøre rede for formålet med planarbeidet, planprosessen med frister og deltakere, opplegget for medvirkning, spesielt i forhold til grupper som antas å bli særlig berørt og behovet for utredninger.».*

# PLANPROGRAM FOR KOMMUNEPLANENS SAMFUNNSDEL



# Noen eksempler på høringsinnspillene vi tar med oss videre



## NVE:

- Identifisere faren for oversvømmelse, flom og skred: områder der man har bygd seg inn i flomutfordringer (eller områder der man er i ferd med å gjøre det)
- Klimatilpasning: «må vurderes når nye utbyggingsområder vurderes.»

Oslo kommune: «For å styrke de lokale tilbudene i de prioriterte lokalsamfunnene er det viktig at fremtidig vekst er knyttet til disse områdene. Bilbasert utvikling, som også kan øke biltrafikken inn til Oslo bør ikke prioriteres.»

## Fylkesmannen i Oslo og Viken:

«Med vedtak av statlig plan for Ringeriksbanen og ny E16 knyttes regionen nærmere Osloområdet. Dette gjør det svært viktig å ha et oppdatert plangrunnlag for å styre veksten på en bærekraftig og klimavennlig måte som også følger opp nasjonale forventninger samt målsettinger i regional plan for samordnet areal og transportplanlegging i Buskerud, klima, jordvern, friluftsliv, vannmiljø og vassdrag og naturmangfold.»

## Statens Vegvesen:

- Tilrettelegge for økt bruk av gange, sykkel og kollektiv.
- Sikre mulighet for utvikling av samferdselskorridorer
- Unngå arealutvikling som medfører økt biltrafikk utover fylkesveiens kapasitet.



# Prosess, medvirkning og utredningsbehov





# VIDERE FREMDRIFT



RINGERIKE - nærmest det meste

---



# Fremdriftsplan



Framdriftsplan	2020												2021			
	Feb	Mar	Apr	Mai	Jun	Jul	Aug	Sep	Okt	Nov	Des	Jan	Feb	Mar	April	
Vedtak om oppstart og planprogram på høring og offentlig ettersyn	12.															
Varsel om oppstart og høring og offentlig ettersyn av planprogram (6 uker)		28.														
Fastsette planprogram																
Utredningsfase: utarbeide planforslag, medvirkning og behandle innspill																
Politisk 1. gangsbehandling																
Høring og offentlig ettersyn (6 uker)																
Merknadsbehandling, ev. endringer av planforslag og tilleggsutredninger																
Politisk sluttbehandling med vedtak																



# Avslutning og takk!



RINGERIKE  
nærmest det meste



---

RINGERIKE  
KOMMUNE