














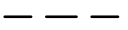

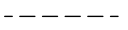
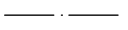



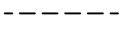


# TEGNFORKLARING



## PBL § 12-5 Arealformål

- 1. Bebyggelse og anlegg**
-  Boligbebyggelse-blokkbebyggelse (BBB1-2)
  -  Renovasjonsanlegg (BRE)
  -  Lekeplass (BLK1-2)
  -  Annet uteoppholdsareal (BAU1-3)
  -  Bolig/forretning/kontor (BKB1)
  -  Forretning/kontor (BKB2)
- 2. Samferdselsanlegg og teknisk infrastruktur**
-  Kjøreveg (SKV1-5)
  -  Fortau (SF1-3)
  -  Sykkelveg/-felt (SS)
  -  Annen veggrunn - tekniske anlegg (SVT)
  -  Parkeringsplasser (på grunnen) (SPP1)
- 3. Grønnstruktur**
-  Turveg (GT)

## Linjesymboler

-  Planens begrensning
-  Formålsgrense
-  Regulert støyskjerm
-  Byggegrense
-  Måle- og avstandstlinje
-  Frisiktlinje
-  Regulert senterlinje
-  Planlagt bebyggelse
-  Sikringsjerde
-  Bygg, kulturminner, mm. som skal bevares
-  Regulert høyde

## Punktsymboler

-  Avkjørsel-både inn og utkjøring
-  Stengning av avkjørsel

Eierform  
o.= offentlig  
f.= felles



DETALJREGULERING FOR:

**Hønegata terrasse**

MED TILHØRENDE REGULERINGSBESTEMMELSER

PLAN ID:

**0605\_410**



**RINGERIKE KOMMUNE**


Strategi og utvikling

Forslagstiller:  
Hønegata 59

Areal planområde = 15.226 daa


SAKSBEHANDLING IFLG. PLAN- OG BYGNINGSLOVEN:	SAKNR.	DATO	SIGN.
Kunngjøring av oppstart		24.02.2016	
1. Gangs behandling i HMA	49/18	04.06.2018	Å.L.
1. Gangs behandling i Strategi og plan	24/18	21.08.2018	Å.L.
Offentlig ettersyn i perioden		21.08.2018-19.11.2018	
2. Gangs behandling i Strategi og plan	25/19	22.10.2019	Å.L.
Vedtatt i kommunestyret	163/19	07.11.2019	

MÅLESTOKK: 1:1000 (A3)



Basiskart levert av Ringerike kommune  
Uttreksdato, offentlig kartgrunnlag: 14.10.19  
Basiskart: FKB  
Koordinatsystem: UTM EUREF89 sone 32  
Høydesystem: NN 2000  
Ekvidistanse 1 m

Planforlaget utarbeidet av:  
Stark arkitekter AS

Planforlaget er bearbejdet av:  
 Strategi og utvikling  
Areal- og byplankontoret

Arkiv:  
V: M & A\ Vedtatte planer\ Plankart.DWG\ 410 Hønegata terrasse