

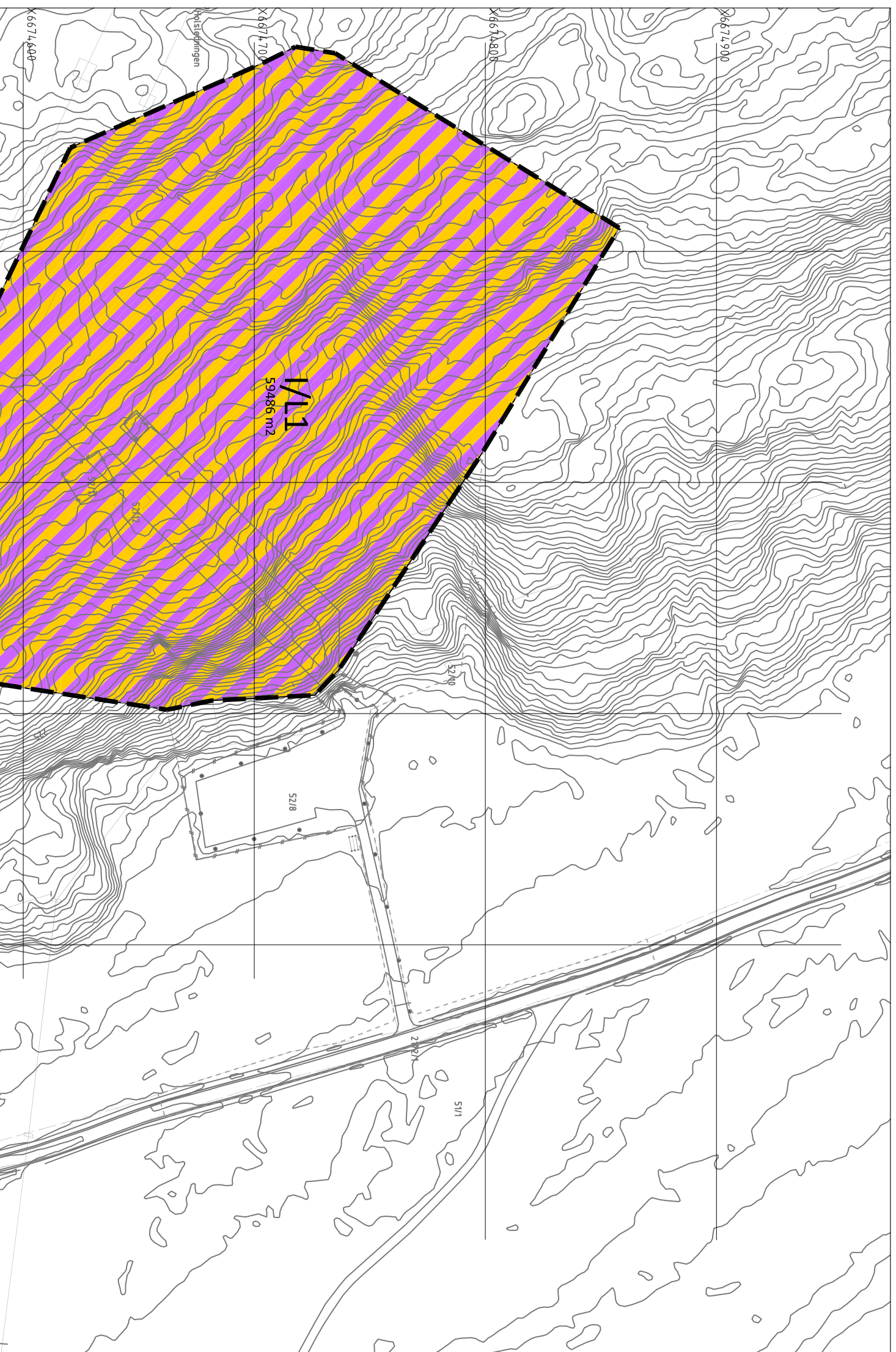
TEGNFORKLARING

PBL § 12-5 AREALFORMÅL I REGULERINGSPLAN

BEBYGGELSE OG ANLEGG (PBL § 12-5, Nr.1)



Industri/lager, 1826



I/L1
59486 m2

GRENSER AREALBRUK

Planens begrensnng


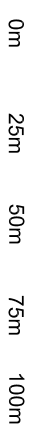
Formålsgrense

PLANTILBEHØR

Grense vertikallnivå 2

Eksisterende fjellanlegg

Feste Nordøst står ikke ansvarlig for feil som skyldes unøyaktighet i kartgrunnlaget. Redigering og grafisk utforming av plankart er utført av **Feste Nordøst as** - landskapsarkitekter mmla



DETALJREGULERING FOR
Vestsiden fjellanlegg (vertikallnivå 1)
Plan ID 0605 - 444
i Ringerike kommune

Saksbehandling i følge plan- og bygningsloven

Kunngjøring av oppstart av planarbeidet **19.04.2018**

Første gangs behandling i kommunen

Offentlig ettersyn fra til

Andre gangs behandling i kommunen

Kommunestyrets vedtak

Dato **Saksnr.** **Signatur**

19.04.2018

Dato: 19.12.2018

Saksnr. 38713

Signatur

Revisjon A: Revidert firt tilbakemelding på innsendt planforslag fra Ringerike kommune

Dato 20.02.2019 Saksnr 18/313-23 Signatur

Utskrift: A3

Målestokk/Ekvd: 1:2000/1m

Koordinatsystem: Euref 89-some32

Utak av kartdata: Juli 2018

Forslagstiller: Vaut AS

Dato: 19.12.2018

Planen utarbeidet av:



Feste Nordøst as
Landskapsarkitekter mmla
Hyllstua, Postb. 33 2540 Tolga

Saksnr: 38713
Tegn.nr: 2
Saksbeh/ Kontr: PH/HB