





TEGNFORKLARING

PBL § 12-5 Arealformål

1. Bebyggelse og anlegg
-  Boligbebyggelse-frittliggende småhusbebyggelse (BFS)
 -  Renovasjonsanlegg (BRE)










2. Samferdselsanlegg og teknisk infrastruktur

-  Kjøreveg (SKV1-3)
-  Annen veggrunn - tekniske anlegg (SVT1-2)



PBL § 12-6 Hensynssoner

- a.1) Sikringssoner
-  Frisiktsone (H140)

Linjesymboler

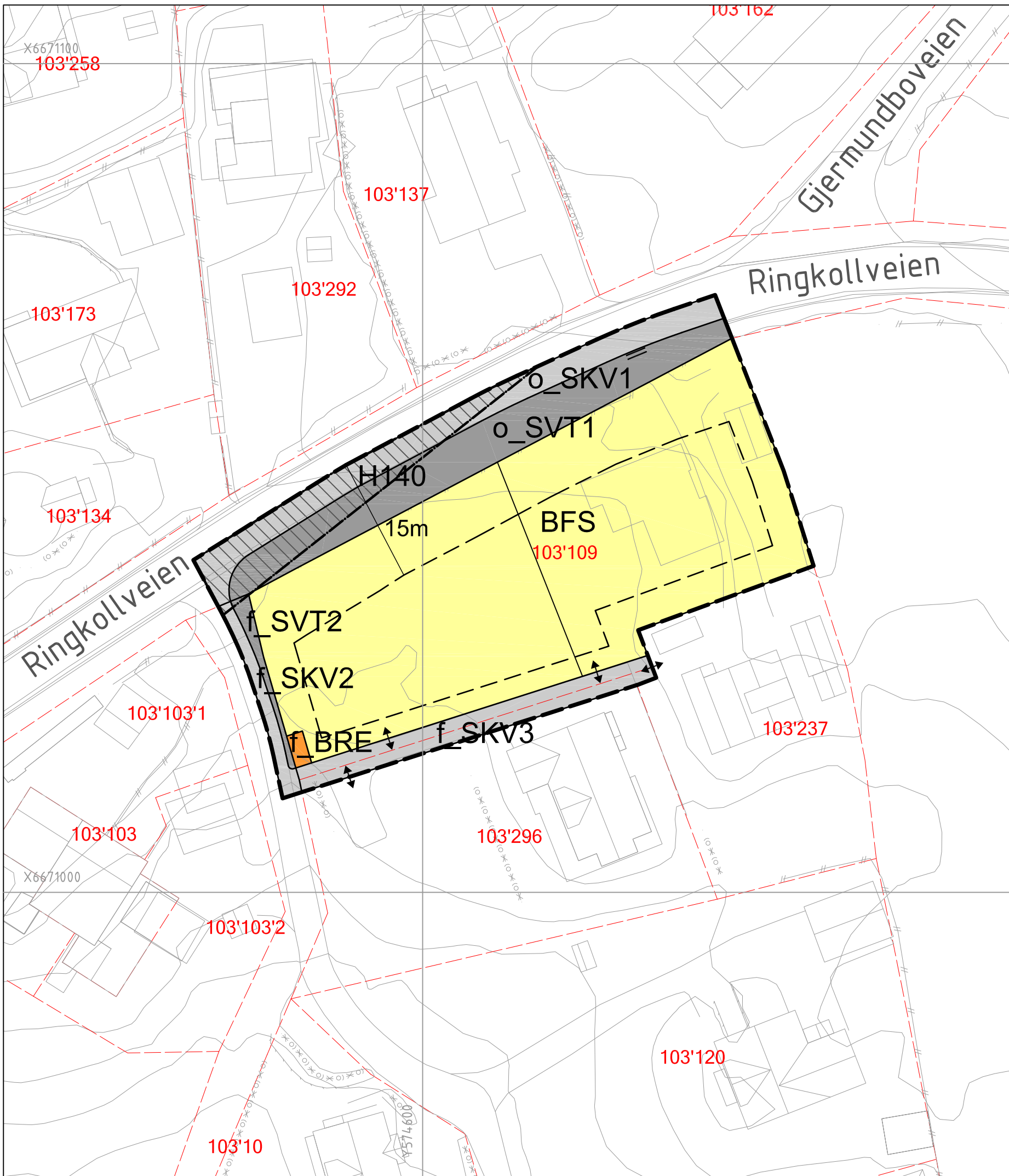
-  Planens begrensning
-  Formålsgrense
-  Byggegrense
-  Måle- og avstandlinje
-  Frisiktlinje
-  Regulert tomtegrense
-  Regulert senterlinje
-  Regulert kant kjørebane
-  Grense for sikringssone

Punktsymboler

-  Avkjørsel-både inn og utkjøring
-  Stenging av avkjørsel

Eierform

- o_= offentlig
- f_= felles



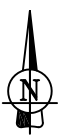
DETALJREGULERING FOR:

Ringkollveien 95

MED TILHØRENDE REGULERINGSBESTEMMELSER

PLAN ID:

3007_452



RINGERIKE KOMMUNE


Strategi og utvikling

Forslagstiller:
Innhus AS

Areal planområde = 2.478 daa

SAKSBEHANDLING IFLG. PLAN- OG BYGNINGSLOVEN:	SAKNR.	DATO	SIGN.
Kunngjøring av oppstart		13.11.2018	
1. Gangs behandling i HMA	59/19	19.08.2019	IE.
1. Gangs behandling i Strategi og plan	20/19	27.08.2019	IE.
Offentlig ettersyn i perioden		29.08.2019-14.10.2019	G.T.
2. Gangs behandling i Formannskapet	13/20	18.02.2020	G.T.
Vedtatt i kommunestyret	23/20	03.03.2020	G.T.

MÅLESTOKK: 1:500 (A3)

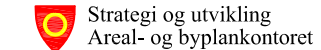


Basiskart levert av Ringerike kommune
Uttreksdato, offentlig kartgrunnlag: 14.01.2020
Basiskart: FKB
Koordinatsystem: UTM EUREF89 sone 32
Høydesystem: NN 2000
Ekvidistanse 1 m

Planforlaget utarbeidet av:



Planforlaget er bearbeidet av:



Strategi og utvikling
Areal- og byplankontoret

Arkiv:
V:\Miljø og arealforvaltning\Vedtatte planer\PlanKart_DWG
452 Ringkollveien 95