










RINGERIKE GENERALPLAN
SONEPLAN FOR SENTRALOMRÅDET

M: 1:20.000

- | | |
|---|--|
|  | BOLIGAREALER |
|  | SENTRUMSAREALER |
|  | OFFENTLIGE AREALER |
|  | INDUSTRIAREALER |
|  | FRIMRÅDER (PARK, GANGVEI, ETC.) |
|  | FJERNVEIER |
|  | ANDRE VIKTIGE VEIER |
|  | NEDSLAGSFELT FOR 'HERADSBYGDKLOAKKEN' |
|  | BEGRENSNING AV BYGGEOMRÅDE |