

Trafikksikkerhetsplan  
Vedlegg 1  
**Handlingsplan  
fysiske tiltak 2021**



RINGERIKE  
KOMMUNE

# Kommunale veger

Ringerike kommune vil arbeide med tiltak slik at tiltak innenfor grupper med lik prioritet kan løftes frem og iverksettes når forholdene ellers ligger til rette. Søknad om midler skal fortrinnsvis gjøres for tiltak med prioritet 1 og 2. Tiltak som ikke ble utført i forrige periode er lagt inn med høyest prioritet.



Tekst om prioritering

Trafikksikkerhetstiltak utbedres og gjennomgås fortløpende.




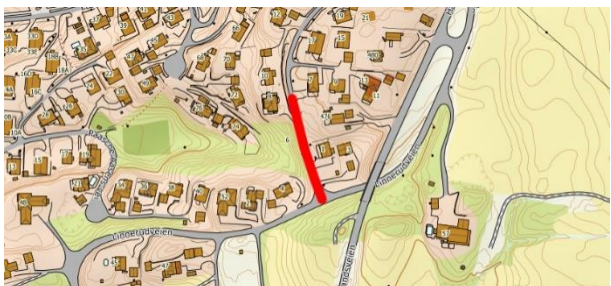

Behov for tiltak meldes inn både i forbindelse med rullering av tiltak, men også ved direkte henvendelser til TKI.







Når kommunen mottar henvendelser om behov for trafikksikring og utbedringer vurderes behovet ut fra flere behov. Det foretas befaring og trafikkmålinger. Tiltak vurderes ut fra veiens klassifisering og bruk. Enklere tiltak gjøres før større inngrep (Merking, skilting, fartsbegrensninger, veiutbedringer/belysning).

- Ulykkesstatistikk
- Fartsnivå
- Årsdøgnstrafikk, kjøretøy (ÅDT)
- Gang- og sykkeltrafikk (ATP)
- Sykkeltrafikk (ATP)
- Parallelle/samtidige behov (Veiutbedringer/Vann og avløp etc.)







Pri.	Nr.	Tiltak	Merknad	Kartutsnitt
1	1	#2 – Fjerne vegetasjon og bedre sikt på Almemoen. <i>Fra Trafikksikkerhetsplan 2017-2021.</i>	Uoversiktlig kryss G/S-vei i bakke. VPI sender henvendelse til grunneier pr. Brev.  <b>Status: Utført</b>	
1	2	Fysiske sperringer/gjerder ved Hov ungdomsskole. <i>Fra Trafikksikkerhetsplan 2017-2021.</i>	Skoleelevene benytter korteste vei istedenfor gangfeltet. Det bygges ny ungdomsskole på Hov i perioden 2021-2022. Trafikksikkerheten bør ivaretas av nytt skoleprosjekt.	
1	3	Fortau langs Storløkkaveien fra Indre Løkkavei til Rabbaveien i Hønefoss. <i>Fra Trafikksikkerhetsplan 2017-2021.</i>	Bygge fortau langs eksisterende veg iht. reguleringsplan 261 Rabba og Storløkka (2006) og 431 – Områderegulering Hønefoss (2019). Grunnerverv må gjøres før	








			bygging og finansiering må på plass.	
1	4	Fortau og gatelys langs Nordre Ringåsen, Norderhov. <i>Fra Trafikksikkerhetsplan 2017-2021.</i>	Fortau langs eksisterende vei. Iht. reguleringsplan 458 – Ringåsen 2 (1989/2019). Grunnerverv må gjøres før bygging og finansiering må på plass.  <b>Status: Fordrer grunnerverv</b>	
2	5	Fartdemper ved Lostajet 15 i Haugsbygd.	Høy hastighet ved veikryss. Skolevei og lekeplass.  <b>Trafikkmåling må gjennomføres før tiltak blir vurdert</b>	
2	6	Nytt autovern må settes mot skråning i Lageshallveien på Rabba i Hønefoss.	Bratt skråning med fare for rundvelt ved utforkjøring. Ca. 80 meter nytt autovern.  <b>Er avvist, det er satt ned fartsgrensen her og fartdemperer anlagt.</b>	
2	7	Nye autovernstolper i Blåveissvingen (Linnerudveien – Blåveissvingen 8) i Haugsbygd.	Ikke iht. funksjon. Stolper er av og råtne.  <b>Arbed påbegynt</b>	
2	8	60-sone ønskes utvidet lenger innover på Østsideveien i Nes i Ådal.	Sikre utkjøring fra næringsvirksomheten. 60-sonen forlenges til forbi avkjøringen til privat vei Øya (ca. 570 meter).  <b>Vurderes av trafikksikkerhetsgruppa etter kriteriene for tiltak</b>	

2	9	Gang- og sykkelveg mellom Loveien og Inngjerdinga i Haugsbygd benyttes som kjørevei.	Skilt med kjøring tillatt til eiendommene fjernes.  Gang- og sykkelveien må ikke benyttes som adkomstvei til boligene.	
2	10	Rehabiliterer fortau langs Fossekallveien fra Sagaveien til Konvallveien i Hønefoss.	Dårlig tilstand på kantstein og asfaltdekke.  Forutsetter utskifting av VA-anlegg samtidig.	
2	11	Nytt fortau langs Konvallveien fra Fossekallveien til Haldenveien i Hønefoss.	Sikre sammenhengende fortau for myke trafikanter.  Forutsetter utskifting av VA-anlegg samtidig.	
2	12	Sikre krysningpunkt til fortau ved stikkveier i Ringeriksgata.	Sikre krysningpunkt for myke trafikanter.  Planlagt større prosjekt høst 22	
2	13	Oppmerke areal for kjøring kontra parkering i Ringeriksgata. Etablere innsnevring av veibanen.	Kjørearealet er utflytende mot parkeringsarealet.  Planlagt større prosjekt høst 22	
2	14	Forbedre gatelyset langs Ringeriksgata.	Mange myke trafikanter, barn og unge i trafikkbildet.  Planlagt større prosjekt høst 22	





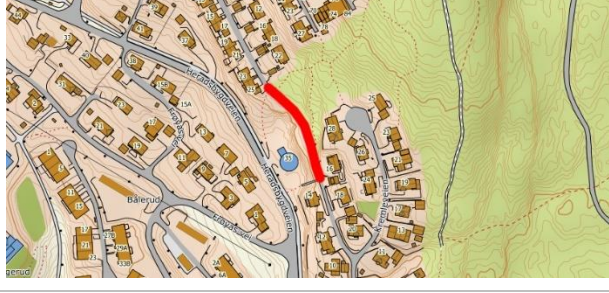



3	15	Fartsdempere Almemoen, mot snuplassen	Høy hastighet. Veiavdelingen har kontakt med Almemoen velforening ang. helhetlig løsning.  <b>Utført 2021</b>	
3	16	Fotgjengerfelt Almemoen ved lekeplass.	Usikkert krysningspunkt. Veiavdelingen har kontakt med Almemoen velforening ang. helhetlig løsning.  <b>Utført 2021</b>	
3	17	Fartsdempere Hønen Allé og Hønen Terrasse	Trafikkmålinger utføres i 2021. Vurderer behovet deretter.  <b>Venter fortsatt på trafikkmålinger, forsinkelser på dette</b>	
3	18	Fartsdempere Østmoveien på Tolpinrud	Trafikkmålinger utføres i 2021. Vurderer behovet deretter.  <b>Fartsdempere satt opp i nedre del</b>	
3	19	Fartsdempere på Midtmoen	Trafikkmålinger utføres 2021. Vurderer behovet deretter.  <b>Trafikktelling foretatt, innenfor kriteriene.</b>	
3	20	Fartsdempere Høybyveien fra Veienmoen til krysset ved Vinterroveien.	Trafikkmålinger utføres i 2021. Vurderer behovet deretter.	

3	21	Fartsdempere i Sverre F. Halvorsens vei.	<p>Høy hastighet. Skolevei. Trafikkmålinger utføres i 2021. Vurderer behovet deretter.</p> <p>Ingen telling foreløpig?</p>	
3	22	Fartsdempere i Ludvig Grønvolds vei	<p>Høy hastighet. Skolevei. Trafikkmålinger utføres i 2021. Vurderer behovet deretter.</p> <p>Ingen telling foreløpig?</p>	
4	23	Fotgjengerfelt ved GS-vei kryssing av bilvei i Oppenåsen langs Fv. 2876.	<p>Etablering av fotgjengerfelt anses fra veiavdelingen å sette de myke trafikantene i fare. På vinterstid kan det oppstå stopp-problemer for bilistene som kommer ned bakken mot krysset.</p> <p>Meldt inn til Viken</p>	
4	24	Fotgjengerfelt over Oppenåsen ved Hallsteinrud Terrasse	<p>For få personer som krysser veien ved dette punktet.</p> <p>Vurdert i forhold til Vegvesenets kriterier for etablering av fotgjengerfelter.</p>	
4	25	Fartsdemper ved veikrysset Storløkkaveien/Indre Løkkavei	<p>Trafikkmålinger viste at behovet ikke var nødvendig.</p>	



## UTFØRTE TILTAK

Tiltak som er gjennomført på/langs kommunale veger i den forrige planperioden 2017-2021.






Pri.	Tiltak	Merknad	Kartutsnitt
UTFØRT	Gatelys Gamleveien, Åsbygda. <i>Fra Trafikksikkerhetsplan 2017-2021.</i>	Gatelys langs eksisterende veg. Utført. Veien er også nylig asfaltert og har sperrefrist for graving de neste 5 år.	
UTFØRT	Gatelys Harehaugveien, Haugsbygd. <i>Fra Trafikksikkerhetsplan 2017-2021.</i>	Gatelys langs eksisterende veg, strekning fra Hagaringen til Bølgeneveien. Utført.	
UTFØRT	Nytt autovern Helgerudveien. <i>Fra Trafikksikkerhetsplan 2017-2021.</i>	Sikring. Utført i 2019	
UTFØRT	Nytt autovern Bålerudveien. <i>Fra Trafikksikkerhetsplan 2017-2021.</i>	Sikring. Utført i 2019	
UTFØRT	Nytt autovern Vinterroveien. <i>Fra Trafikksikkerhetsplan 2017-2021.</i>	Sikring. Utført i 2019	
UTFØRT	Nedsatt hastighet i Rabbaveien. <i>Fra Trafikksikkerhetsplan 2017-2021.</i>	Farten ble nedsatt til 30 på øvre del i 2018. Det ble etablert 16 fartsdemperer i 2020. Trafikkmålinger i øvre del (ved hus nr. 44-57) viser at fartsovertredelsene er redusert med ca. 57%.	

UTFØRT	Fortau og kryssløsninger, Sagaveien. <i>Fra Trafikksikkerhetsplan 2017-2021.</i>	Mange flere barn vil få Sagaveien som skolevei når Hønefoss skole legges ned. Utført i 2020 som en del av «Sikker skolevei» til Ullerål skole.	 A topographic map of a residential area, likely in Ringerike, Norway. The map shows a network of roads, buildings, and green spaces. A prominent red line is drawn across the map, highlighting a specific road, Sagaveien, which runs from the left side towards the center-right. The map includes labels for various locations such as 'Ullerål kirke', 'Ferdenhagen', and 'Sagaveien'. The terrain is depicted with green and brown contour lines, indicating elevation changes.
--------	--	--	---









# Europa-, riks- og fylkesveger

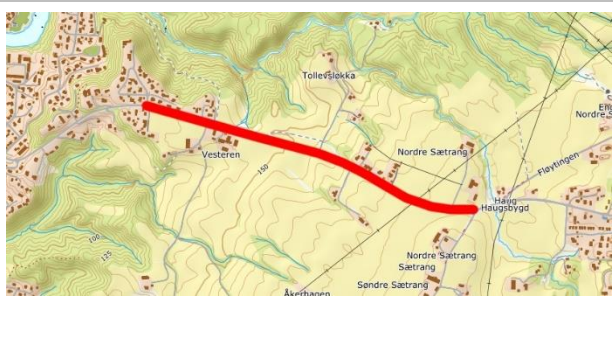

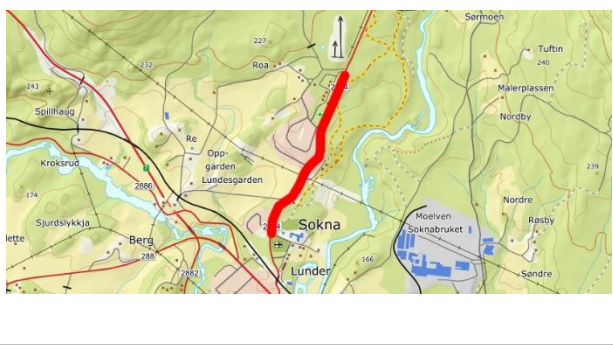
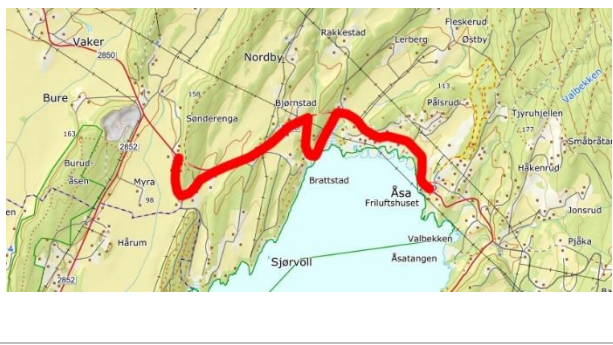


Ringerike kommune vil arbeide med disse tiltakene i dialog med vegeier. Slik dialog må være tydelig og hyppig. Tiltakene prioriteres ikke innbyrdes fra kommunens side, men er sortert ut fra størrelse på tiltak fra minst til størst.

Nr	Tiltak	Merknad	Kartutsnitt
26	Fv. 2884 – Opphøyd fotgjengerfelt i krysset Strømsoddveien og Skoleveien.	Opphøyd fotgjengerfelt for å sikre myke trafikanter trygg kryssing av Strømsoddveien. Skolevei. 521 stemmer for tiltaket i kartlegging av GS-nettverket i 2020.	
27	Fv. 2872 – Fotgjengerfelt over Hvalsbruveien ved Hallingby skole	Trenger gangfelt for å krysse veien til badeplassen. 147 stemmer for tiltaket i kartlegging av GS-vegnettverket i 2020.	
28	Fv. 2884 – Fotgjengerfelt på Karlbakkbrua.	Fotgjengerfelt for å koble gang- og sykkelveg fra Sokna sentrum med fortau på Karlbakkbrua. 132 stemmer for tiltaket i kartlegging av GS-nettverket i 2020.	
29	Fv. 2884 – Fartsdempere langs Strømsoddveien fra Karlbakkbrua til Skoleveien.	Her kjøres det altfor fort, flere fartsdempere må på plass snarest. 123 stemmer for tiltaket i kartlegging av GS-nettverket i 2020.	
30	#1 – Fv. 241 Gang- og sykkelveg fra Putten til Norderhov.	Ca. 3 km. Skoleveg. Regulering på høring, grunnerv, prosjektering og byggestart planlagt høsten 2021. 59 stemmer for tiltaket i kartlegging av GS-vegnettverket i 2020.	








31	#2 – Fv. 290 Gang- og sykkelveg fra Bredalsveien til Arnegårdsveien	Ca. 0,6 km. Skoleveg. Regulering på høring, grunnerverv, prosjektering og bygging.	
32	Rv. 350 – Gang- og sykkelveg fra Snyta til Pålsgårdshøgda.	Ca. 1 km. Skoleveg. Regulering på høring ifm. FRE, grunnerverv, prosjektering og byggstart planlagt høsten 2021 forutsett investeringsbeslutnin g av FRE.	
33	Fv. 2858 – Gang- og sykkelveg fra Snyta til Busund.	Ca. 1,7 km. Regulering på høring ifm. FRE, grunnerverv, prosjektering og byggstart planlagt høsten 2021 forutsett investeringsbeslutnin g av FRE.	
34	Rv. 350 – Gang- og sykkelveg fra Nakkerud til Tyristrand.	Ca. 3 km. Skoleveg. Regulering, grunnerverv, prosjektering, finansiering og bygging.	
35	Rv. 350 – Gang- og sykkelveg fra Tyristrand til Ask.	Ca. 3,7 km. Skoleveg. Regulering, grunnerverv, prosjektering, finansiering og bygging.	
36	E16 – Gang- og sykkelveg fra Almemoen til Risesletta.	Ca. 1,7 km. Skoleveg. Regulert. Grunnerverv, prosjektering, finansiering og bygging.	

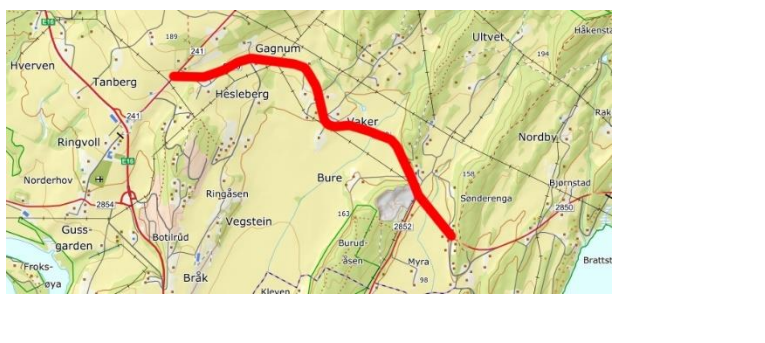
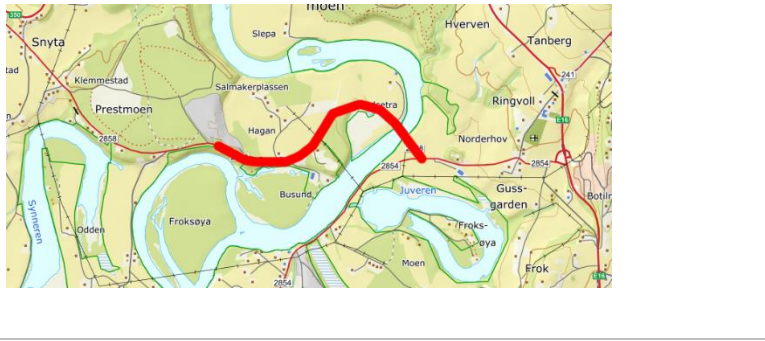
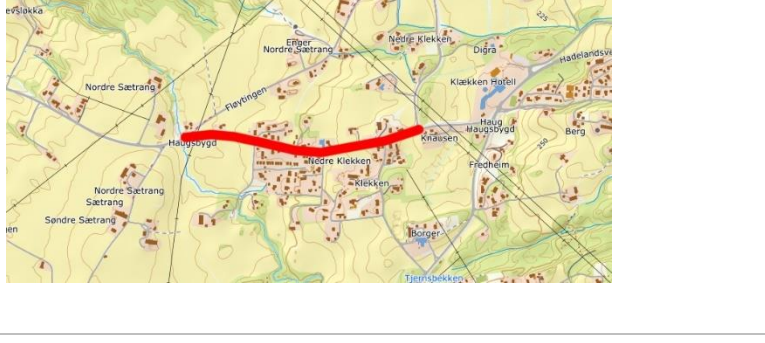
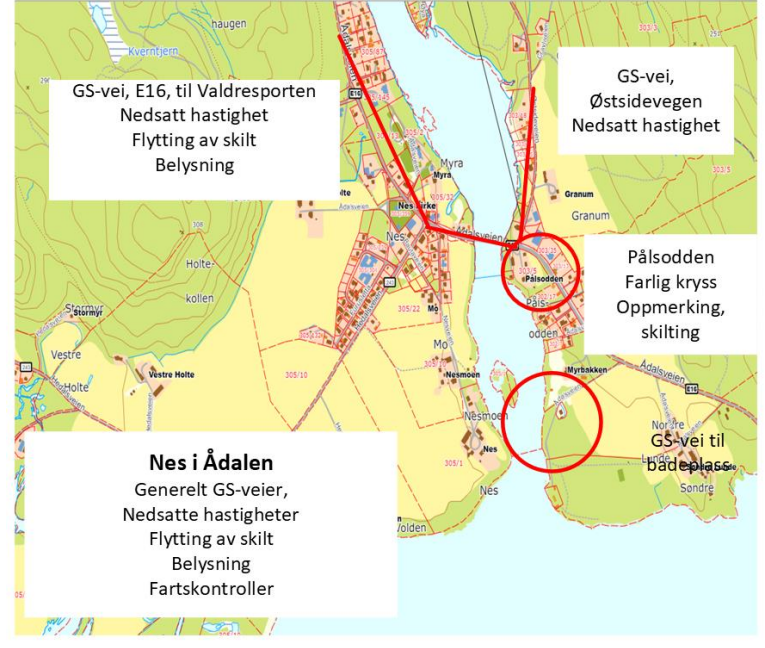


37	Fv. 2860 – Gang- og sykkelveg fra Vesternbakken til Sætrangsgata.	Ca. 1,3 km. Skoleveg. Regulering, grunnerv, prosjektering finansiering og bygging. 23 stemmer for tiltaket i kartlegging av GS-vegnettverket i 2020.	
38	Fv. 241 – Gang- og sykkelveg fra Åsbygda langs Hadelandsveien.	Ca. 0,8 km. Regulering, grunnerv, prosjektering, finansiering og bygging. 169 stemmer for tiltaket i kartlegging av GS-vegnettverket i 2020.	
39	Fv. 2884 – Gang- og sykkelveg langs Strømsoddveien fra Skoleveien til Tyttebærstien. Fra Trafikksikkerhetsplan 2017-2021, tiltak 23.	Ca. 1,3 km. Regulering, grunnerv, prosjektering, finansiering og bygging. 94 stemmer for tiltaket i kartlegging av GS-vegnettverket i 2020.	
40	Fv. 2850 – Gang- og sykkelveg fra Akerløkka til Tjyruhjellveien. Fra Trafikksikkerhetsplan 2017-2021, tiltak 16.	Ca. 3,1 km. Regulering, grunnerv, prosjektering, finansiering og bygging. 39 stemmer for tiltaket i kartlegging av GS-vegnettverket i 2020.	
41	Fv. 240 – Gang- og sykkelveg langs Hadelandsveien fra Håkenstugata til Gamleveien	Ca. 1 km. Regulert. Grunnerv, prosjektering, finansiering og bygging. 27 stemmer for tiltaket i kartlegging av GS-vegnettverket i 2020.	
42	Fv. 2850 – Gang- og sykkelveg fra Stubbdalsveien til Elvika. Fra Trafikksikkerhetsplan 2017-2021, tiltak 16.	Ca. 3,6 km. Regulering, grunnerv, prosjektering, finansiering og bygging. 26 stemmer for tiltaket i	



		kartlegging av GS-vegnettverket i 2020.	
43	Fv. 290 – Gang og sykkelveg langs Kongens gate fra Kvernbergsund bru til Kirkegata.	Ca. 0,5 km. Skoleveg. Regulert. Prosjektering, finansiering og bygging. 22 stemmer for tiltaket i kartlegging av GS-vegnettverket i 2020.	
44	Fv. 2890 – Gang- og sykkelveg langs Fløytingen fra Klekkenveien til Øvre Klekkenvei	Ca. 1,1 km. Regulering, grunnerv, prosjektering, finansiering og bygging. 16 stemmer for tiltaket i kartlegging av GS-nettverket i 2020.	
45	Fv. 2874 – Gang- og sykkelveg langs Sætraveien fra Sætra bru til Sandaker bru	Ca. 2 km. Høy trafikk. Barn i området kan ikke sykle til og fra Helgerud skole. Regulering, grunnerv, prosjektering, finansiering og bygging. 16 stemmer for tiltaket i kartlegging av GS-nettverket i 2020.	
46	Fv. 2850 – Gang- og sykkelveg fra Tjyruhjellveien til Stubbaldsveien. Fra Trafikksikkerhetsplan 2017-2021, tiltak 16.	Ca. 0,8 km. Regulering, grunnerv, prosjektering, finansiering og bygging. 11 stemmer for tiltaket i kartlegging av GS-vegnettverket i 2020.	
47	Fv. 2864 – Gang- og sykkelveg langs Knestanggata fra Hvalsveien til Nedre Auren.	Ca. 0,5 km. Regulering, grunnerv, prosjektering, finansiering og bygging. 10 stemmer for tiltaket i kartlegging av GS-vegnettverket i 2020.	



48	Fv. 2850 – Gang- og sykkelveg fra Hesleberg til Akerløkka. <i>Fra Trafikksikkerhetsplan 2017-2021, tiltak 16.</i>	Ca. 2,8 km. Regulering, grunnnerv, prosjektering, finansiering og bygging. 10 stemmer for tiltaket i kartlegging av GS-vegnettverket i 2020.	
49	Fv. 2858 – Gang- og sykkelveg fra Busund til Norderhovsveien.	Ca. 1,9 km. Regulering, grunnnerv, prosjektering, finansiering og bygging. 10 stemmer for tiltaket i kartlegging av GS-vegnettverket i 2020.	
50	Fv. 2860 – Gang- og sykkelveg fra Fløytingen til Øvre Klekkenvei.	Ca. 0,9 km. Skoleveg. Regulering, grunnnerv, prosjektering, finansiering og bygging. 4 stemmer for tiltaket i kartlegging av GS-vegnettverket i 2020.	
51	Område Nes i Ådalen	Flere tiltak, helhetlige løsninger	 <p>GS-vei, E16, til Valdresporten Nedsatt hastighet Flytting av skilt Belysning</p> <p>GS-vei, Østsidevegen Nedsatt hastighet</p> <p>Pålsodden Farlig kryss Oppmerking, skilting</p> <p>Nes i Ådalen Generelt GS-veier, Nedsatte hastigheter Flytting av skilt Belysning Fartskontroller</p> <p>Norske GS-vei til Bådeplass</p>

52	Område Sokna	Flere tiltak, helhetlige løsninger	
----	--------------	------------------------------------	--





Trafikksikkerheten  
leveres av  
Ringerike  
kommune

[ringerike.kommune.no](http://ringerike.kommune.no)



RINGERIKE  
nærmest det meste