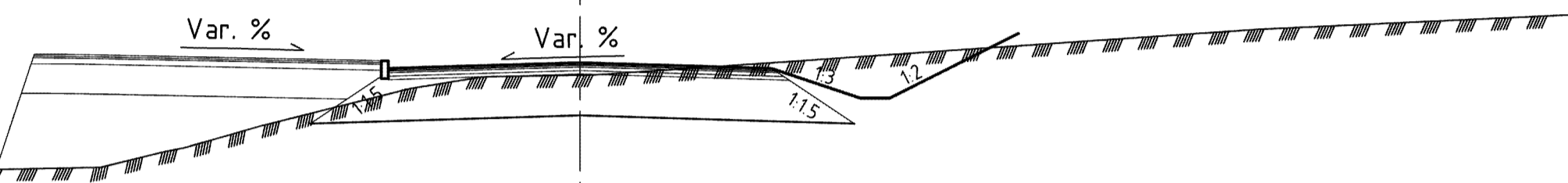
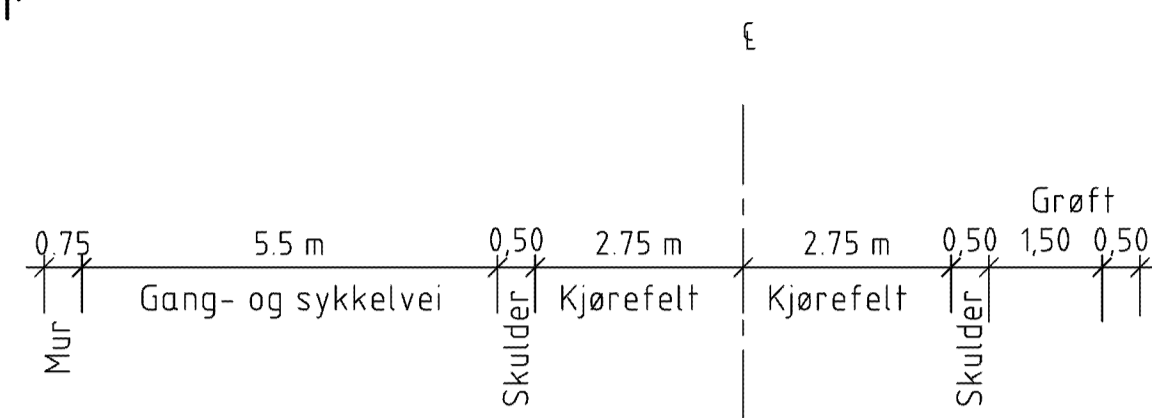


Adkomst til USN, Ny Bredalsvei

Vegmodell 10500 og 70000

Jordskjæring og mur

M=1:100 (A1), alle mål i m.

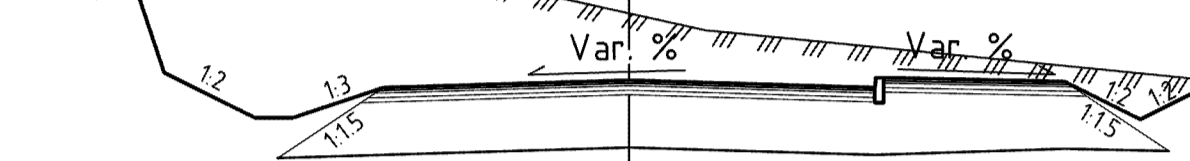
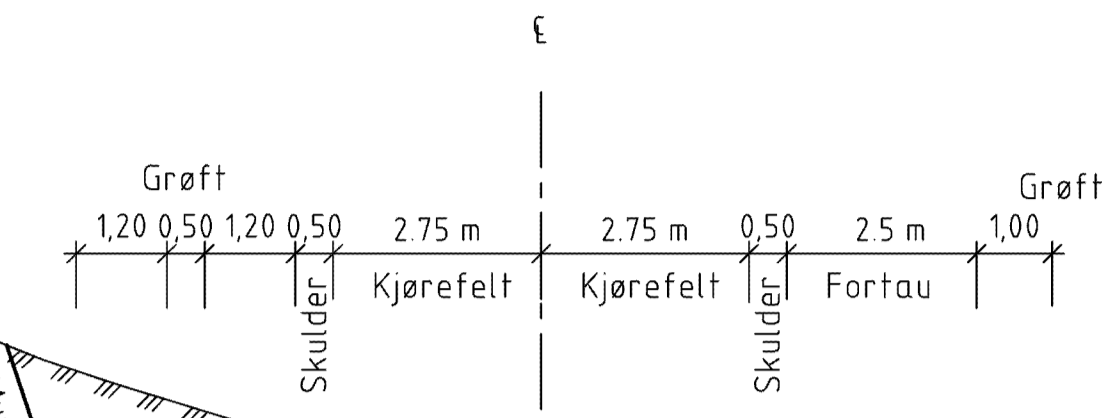


Adkomst til næringsområde

Vegmodell 60000

Jordskjæring og mur

M=1:100 (A1), alle mål i m.

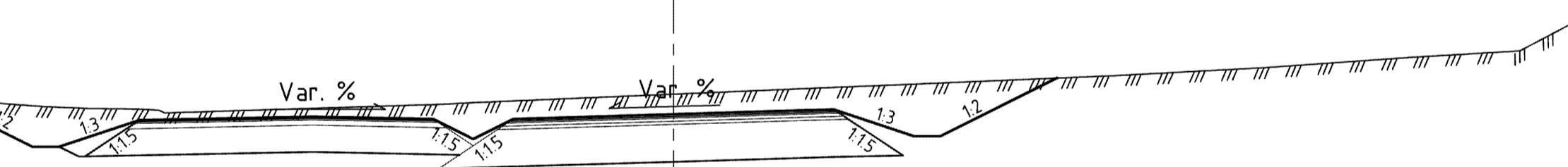
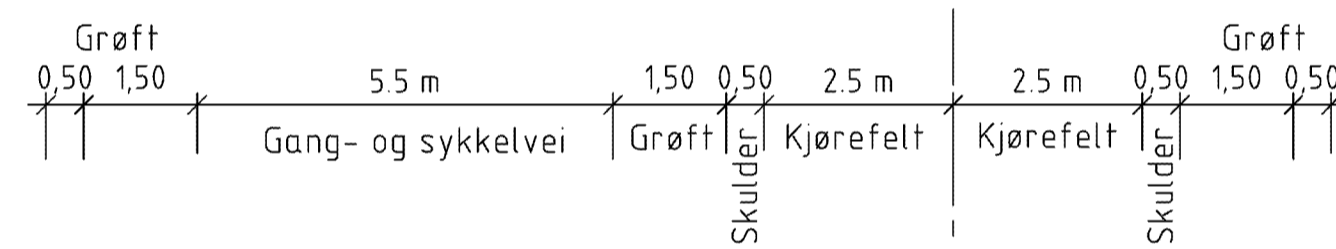


Boligveg 40 km/t, Arnegårdsbakken

Vegmodell 22000

Jordskjæring

M=1:100 (A1), alle mål i m.

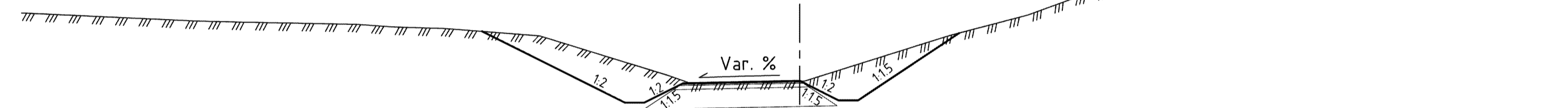


Gangvei

Vegmodell 71000

Jordskjæring

M=1:100 (A1), alle mål i m.

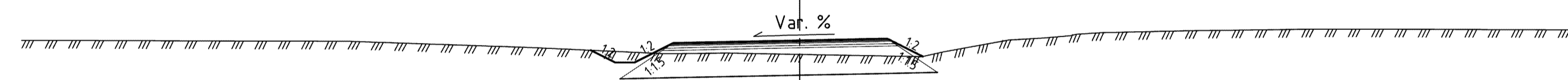
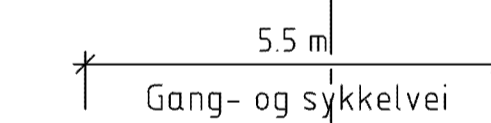


Gang- og sykkelvei

Vegmodell 76000

Jordskjæring

M=1:100 (A1), alle mål i m.

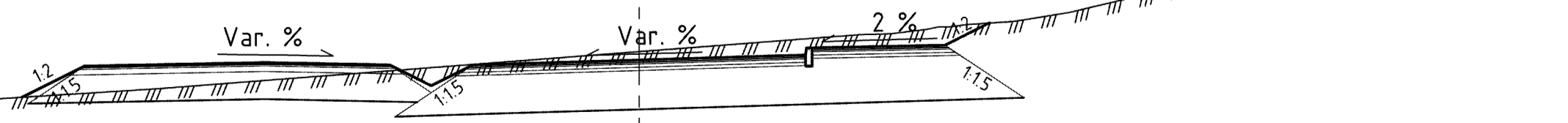
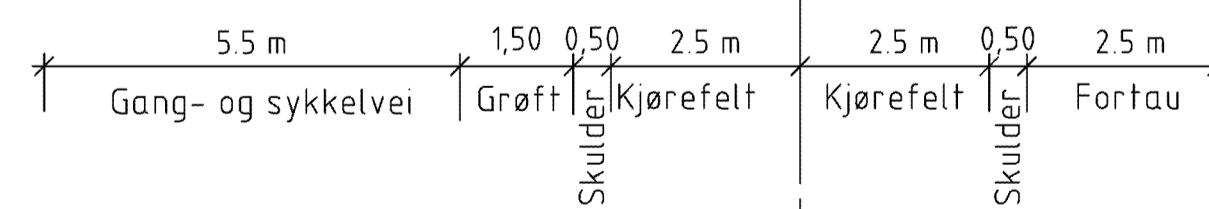


Boligveg 40 km/t, Arnegårdsbakken

Vegmodell 22000

Jordskjæring og fylling

M=1:100 (A1), alle mål i m.



Rev.	Dato	Revideringen gjelder	Nr.	Saksb.	Sidem.k.	Oppdr.a.
Ringerike kommune			Tegnet av	CASH	Saksbehandler	TOKS
Kryss Osloveien x Dronning Åstas gate			Sidemannskont.		Oppdragsansvarlig	BSEN
Reguleringsplan			Fag	Veg	Målestokk	1:100 (A1)
Normalprofil			Dato	22.11.2019		
Adkomstveg, boligvei og gs-vei			Oppdragsnr.	A122886	Status	Forprosjekt
COWI			Tegning nr.		Rev.	F02